













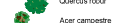
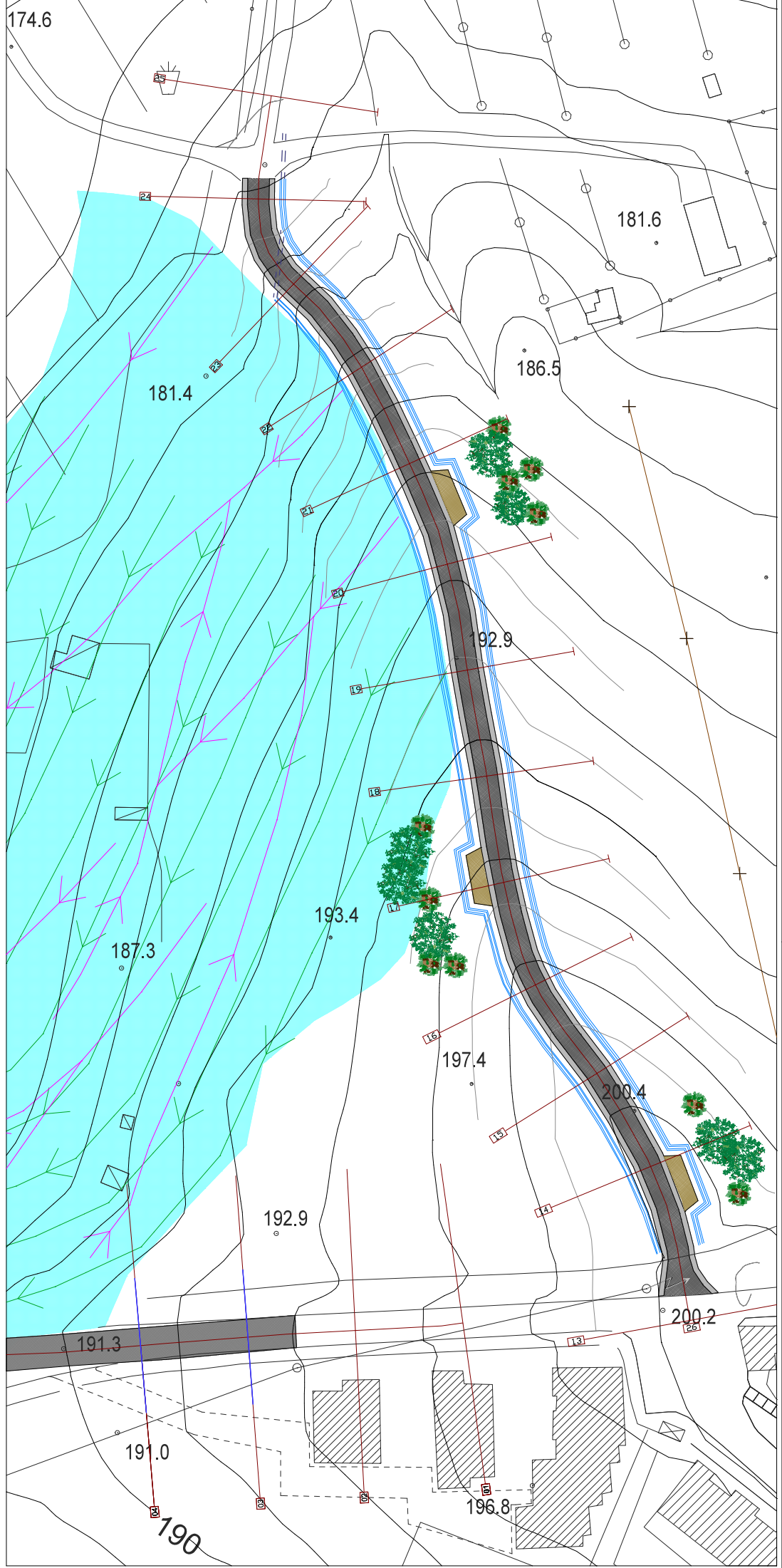


LEGENDA

-  Curva di livello (equidistanza 2m)
-  Curva di livello ausiliaria (equidistanza 1 m)
-  Area di rimediamento
-  Drenaggio superficiale
-  Drenaggio profondo
-  Strada nuova
-  Benchina
-  Canaletta in terra
-  Tubo corrugato Ø = 600
-  Piazzola di sosta
-  Tralicci del telefono
-  Quercus robur
-  Acer campestre
-  Traccia di sezione del progetto della strada
-  Sezioni di dettaglio (vedi tavole PE-13d e PE-13e)



COMUNE DI CAVRIGLIA
PROVINCIA DI AREZZO

2019

TAVOLA
PDE-TB1
Progettazione

Planimetria stradale estratto b

COMMITTENTE: Amministrazione Comunale

SCALA 1:200



TERRA & OPERE S.p.A.
Società con capitali e controllo di proprietà italiana
Sede e Direzione Generale: Via Salaria, 100 - 00198 Roma (RM)
Tel. +39 06 49811111 - Fax +39 06 49811112
E-mail: info@terraeopere.it
Prestazioni: Progettazione, Direzione Lavori, Assistenza Tecnica, Direzione Generale, Direzione Provinciale, Direzione Regionale, Direzione Nazionale, Direzione Internazionale.