



# COMUNE DI CAVRIGLIA

“Medaglia di Bronzo al Valor Militare”

Provincia di Arezzo

DETERMINAZIONE N. **551** DEL **19/05/2026**

Settore **3 - AREA URBANISTICA**

Servizio **SERVIZIO URBANISTICA**

## OGGETTO

**PROCEDIMENTO PER L'AGGIORNAMENTO E L'INTEGRAZIONE DEL CATASTO COMUNALE DEGLI INCENDI BOSCHIVI DI CUI ALL'ART.75 BIS DELLA L.R. TOSCANA N.39/2000 E S.M.I. E AL'ART. 10 DELLA LEGGE N. 353/2000 E S.M.I. PUBBLICAZIONE DELL'ELENCO DEFINITIVO DEI TERRENI PERCORSI DAL FUOCO PER L'ANNO 2025.**

Caviglia, 19.05.2026

IL RESPONSABILE DELL'AREA URBANISTICA

*Edi Cardì*

## CERTIFICATO DI PUBBLICAZIONE

Copia della presente determinazione è stata affissa all'Albo Pretorio del Comune dal \_\_\_\_\_ al \_\_\_\_\_.

IL MESSO COMUNALE

## IL RESPONSABILE AREA URBANISTICA

### PREMESSO CHE:

- la L. 353/2000, “Legge-quadro in materia di incendi boschivi”, stabilisce specifici divieti in ordine alle zone boscate ed ai pascoli i cui soprassuoli siano stati percorsi dal fuoco;
- che allo scopo di rendere operativi tali divieti l’art. 10 co. 2 della predetta L. 353/2000 conferisce ai Comuni il compito di censire, tramite apposito catasto, i soprassuoli già percorsi dal fuoco, stabilendo indirizzi e procedure per la formazione e l’aggiornamento degli elenchi dei terreni interessati;
- la predetta L. 353/2000 demanda alle regioni a statuto ordinario l’adeguamento dei rispettivi ordinamenti alle disposizioni di principio contenute nella stessa;
- la Regione Toscana ha recepito la L. 353/2000 con la L.R. 39/2000 e ss.mm.ii., “Legge forestale della Toscana”, stabilendo all’art. 76, commi 4, 5 e 7, i divieti operanti sulle aree percorse dal fuoco, come segue:

*4. Nei boschi percorsi da incendi è vietato:*

*a) per dieci anni, il pascolo di qualsiasi specie di bestiame, fatte salve le deroghe previste dal regolamento forestale in caso di favorevole ricostituzione del soprassuolo boschivo;*

*b) per cinque anni l'esercizio dell'attività venatoria, qualora la superficie bruciata sia superiore ad ettari uno, in presenza della tabellazione realizzata con le modalità*

*definite nel piano AIB.*

*b bis) per tre anni la raccolta dei prodotti del sottobosco.*

*5. Sia nei boschi percorsi dal fuoco e, sia nella fascia entro cinquanta metri da tali boschi, nei soli pascoli percorsi dal fuoco, fatte salve le opere pubbliche, le opere necessarie all'AIB e quanto previsto negli strumenti urbanistici approvati precedentemente al verificarsi dell'incendio, è vietata:*

*a) per un periodo di quindici anni, ogni trasformazione del bosco in altra qualità di coltura;*

*b) per un periodo di venti anni, la realizzazione di edifici o di strutture e infrastrutture finalizzate ad insediamenti civili ed attività produttive.*

*7. Sia nei boschi percorsi dal fuoco che nei pascoli, situati entro 50 metri dai boschi,*

*percorsi dal fuoco, sono vietate, per cinque anni, le attività di rimboschimento e di ingegneria ambientale sostenute con risorse finanziarie pubbliche, salvo specifica autorizzazione concessa dal Ministro dell'ambiente, per le aree naturali protette statali, o dalla Regione negli altri casi, per accertate situazioni di dissesto idrogeologico e nelle situazioni in cui sia urgente un intervento per la tutela di particolari valori ambientali o paesaggistici.*

- la L.R. 39/2000 e ss.mm.ii., all’art. 75 bis, ha definito, inoltre, le modalità di formazione e aggiornamento del catasto stabilendo, a tal fine, che:

1. I comuni, con la procedura di cui al comma 2, censiscono in un apposito catasto i boschi percorsi da fuoco e, nella fascia entro cinquanta metri da tali boschi, i soli pascoli percorsi dal fuoco, avvalendosi anche dei rilievi effettuati dal Comando unità per la tutela forestale, ambientale e agroalimentare dell'Arma dei Carabinieri (CUFAA).
2. I comuni, per eventuali osservazioni, espongono per trenta giorni all'albo pretorio comunale l'elenco dei terreni da inserire nel catasto. All'esposizione dell'elenco viene data tempestiva pubblicità attraverso pubbliche affissioni. Decorsi trenta giorni i comuni valutano le osservazioni presentate e approvano, entro i successivi sessanta giorni, gli elenchi definitivi e le relative perimetrazioni dandone comunicazione alla Giunta regionale con le modalità definite dal piano AIB.
3. I comuni tengono aggiornato il catasto provvedendo alla cancellazione delle prescrizioni relative ai divieti di cui all'articolo 76, commi 4, 5 e 7, allo scadere dei rispettivi periodi di divieto.
4. I rilievi di cui al comma 1, sono utilizzati dal comune per l'aggiornamento del quadro conoscitivo degli strumenti urbanistici.
5. I comuni entro il 30 giugno di ogni anno, censiscono gli incendi verificatisi nell'annualità precedente.

Il Piano operativo antincendi boschivi 2023-2025, approvato con D.G.R. 187/2023 del 27 febbraio 2023, stabilisce inoltre che "l'elenco degli incendi boschivi censiti dal Comune per l'annualità precedente deve essere trasmesso al Settore Forestazione della Regione Toscana" (capitolo 3 sezione "Post Incendio – Catasto incendi boschivi" piano AIB);

**RICHIAMATA** la Determinazione n. 426 del 15/04/2026 avente ad oggetto: "PROCEDIMENTO PER L'AGGIORNAMENTO E L'INTEGRAZIONE DEL CATASTO COMUNALE DEGLI INCENDI BOSCHIVI DI CUI ALL'ART.75 BIS DELLA L.R. TOSCANA N.39/2000 E S.M.I. E AL'ART. 10 DELLA LEGGE N. 353/2000 E S.M.I. PUBBLICAZIONE DELL'ELENCO PROVVISORIO DEI TERRENI PERCORSI DAL FUOCO PER L'ANNO 2025.";

**DATO ATTO** che alla costituzione dell'elenco provvisorio di cui alla DGM n. 117/2023, come disposto dall'art. 75 bis, comma 2, della LR 39/2000, è stata data adeguata pubblicità, tramite la pubblicazione di apposito avviso sulla homepage del sito dell'Amministrazione Comunale oltretutto all'Albo Pretorio;

**PRESO ATTO** che nel periodo di pubblicazione, dal 15/04/2026 per trenta giorni consecutivi non sono pervenute osservazioni;

**RITENUTO PERTANTO:**

- di approvare, ai sensi dell'art. 10, comma 2 della L. 353/2000, l'elenco definitivo dei terreni percorsi dal fuoco, allegato alla presente quale parte integrante e sostanziale;

**VISTI:**

- la L. 353/2000, legge-quadro in materia di incendi boschivi;
- la L.R. 39/2000, legge forestale della Toscana”
- il Piano operativo antincendi boschivi 2023-2025, approvato con Delibera di Giunta Regionale n.187/2023 del 27 febbraio 2023;
- il D.Lgs. 267/2000, Testo unico delle leggi sull'ordinamento degli enti locali, ed in particolare l'art.107.

**DETERMINA**

1. **DI APPROVARE** l'elenco definitivo delle aree percorse dal fuoco ai sensi dell'art. 10 della Legge 353/2000 e dell'art.75 bis della L.R. 39/2000 costituito dal censimento dei terreni interessati, così come allegato alla Determinazione n. 426 del 15/04/2026;
2. **DI DISPORRE** che il Catasto venga trasmesso al Settore Forestazione della Regione Toscana” (capitolo 3, sezione “Post Incendio – Catasto incendi boschivi” piano AIB) e a Nucleo Carabinieri Forestale di Montevarchi (AR);
3. **DI DISPORRE** che tale atto sia pubblicato all'albo pretorio comunale per 15 giorni consecutivi dandone pubblicità anche attraverso pubblicazione sul sito web istituzionale;
4. **DI CONFERMARE** che il mancato rispetto delle prescrizioni sulle aree percorse dal fuoco, è soggetto alle apposite sanzioni previste dalla vigente normativa in materia;



COMUNE DI CAVRIGLIA  
Provincia di Arezzo  
AREA URBANISTICA  
Ufficio Ambiente

V.le Principe di Piemonte, 9  
52022, tel. 055966971  
fax 055966503  
Part.IVA 00242200517

Legge quadro in materia di incendi boschivi n. 353/2000 - art. 10 comma 2  
Legge Regione Toscana n. 39/2000 - artt. 75 e 76  
Piano Antincendi Boschivi AIB Regione Toscana 2023-2025

## **CATASTO DEI SOPRASSUOLI PERCORSI DAL FUOCO**

**OGGETTO:** PROCEDIMENTO PER L'AGGIORNAMENTO E L'INTEGRAZIONE DEL CATASTO COMUNALE DEGLI INCENDI BOSCHIVI DI CUI ALL'ART.75 BIS DELLA L.R. TOSCANA N.39/2000 E S.M.I. E AL'ART. 10 DELLA LEGGE N. 353/2000 E S.M.I. PUBBLICAZIONE DELL'ELENCO DEFINITIVO DEI TERRENI PERCORSI DAL FUOCO PER L'ANNO 2025.

### RELAZIONE TECNICA

Così come previsto dall' art. 75 bis comma 1 della L.R. 39/2000 (Legge forestale della Toscana), con il seguente procedimento si intende procedere con l'approvazione dell'elenco definitivo dei terreni percorsi dal fuoco, per le annualità 2011 – 2025.

### RIFERIMENTI NORMATIVI

La Legge quadro nazionale in materia di incendi boschivi (L. 353/2000) e le relative Linee guida (D.P.C.M. 20/12/ 2001) forniscono alle Regioni gli indirizzi per predisporre gli atti di tutela del patrimonio boschivo dagli incendi, rimandando l'emanazione di norme applicative a leggi specifiche delle Amministrazioni competenti.

Definiscono inoltre le materie di competenza dello Stato e delle Regioni, alle quali spetta la programmazione delle attività di prevenzione e lotta attiva. E' di competenza regionale anche il coordinamento delle proprie strutture con quelle statali e l'istituzione e gestione della Sala operativa unificata Permanente.

Con la Legge forestale della Toscana (L.R. n° 39/2000) e successive modifiche, il relativo Regolamento forestale della Toscana (D.P.G.R. n. 48/R del 2003) e il Piano operativo antincendi boschivi 2023-2025, approvato con D.G.R. 187/2023 del 27 febbraio 2023 la Regione Toscana ha normato l'intero settore forestale. La legge Forestale delle Regione Toscana (L.R. n° 39/2000) individua nel Piano AIB lo strumento di pianificazione che definisce organizzazione e coordinamento dell'anticendio boschivo. Il Piano pluriennale regionale AIB è elaborato dalla Regione e approvato dalla Giunta regionale; i Piani operativi annuali provinciali AIB sono approvati dalle rispettive Province e raccolgono ogni anno i Piani AIB locali.

Nell'ambito della pianificazione AIB, tutti gli enti locali competenti sono tenuti a svolgere la medesima attività di previsione, prevenzione e lotta; in particolare il comma 1 dell'art. 75bis L. R. n° 39/2000 dispone che i Comuni hanno il compito di censire con apposito catasto aggiornato annualmente le aree percorse dal fuoco, avvalendosi, a tale scopo, anche dei rilievi effettuati dal Comando unità per la tutela forestale, ambientale e agroalimentare dell'Arma dei Carabinieri (CUFAA).



**Scopo del censimento delle aree percorse dal fuoco è quello di fornire indicazioni sulle scadenze delle prescrizioni relative ai divieti delle citate leggi.**

In particolare:

• la Regione Toscana, nello specifico, ha stabilito all'art. 76, commi 4, 5 e 7 della L.R. 39/2000 e s.m.i. ("Legge forestale della Toscana") i divieti operanti sulle aree percorse dal fuoco, come segue:

*4. Nei boschi percorsi da incendi è vietato:*

*a) per dieci anni, il pascolo di qualsiasi specie di bestiame, fatte salve le deroghe previste dal regolamento forestale in caso di favorevole ricostituzione del soprassuolo boschivo;*

*b) per cinque anni l'esercizio dell'attività venatoria, qualora la superficie bruciata sia superiore ad ettari uno, in presenza della tabellazione realizzata con le modalità definite nel piano AIB.*

*b bis) per tre anni la raccolta dei prodotti del sottobosco.*

*5. Sia nei boschi percorsi dal fuoco e, sia nella fascia entro cinquanta metri da tali boschi, nei soli pascoli percorsi dal fuoco, fatte salve le opere pubbliche, le opere necessarie all'AIB e quanto previsto negli strumenti urbanistici approvati precedentemente al verificarsi dell'incendio, è vietata:*

*a) per un periodo di quindici anni, ogni trasformazione del bosco in altra qualità di coltura;*

*b) per un periodo di venti anni, la realizzazione di edifici o di strutture e infrastrutture finalizzate ad insediamenti civili ed attività produttive.*

*7. Sia nei boschi percorsi dal fuoco che nei pascoli, situati entro 50 metri dai boschi, percorsi dal fuoco, sono vietate, per cinque anni, le attività di rimboschimento e di ingegneria ambientale sostenute con risorse finanziarie pubbliche, salvo specifica autorizzazione concessa dal Ministro dell'ambiente, per le aree naturali protette statali, o dalla Regione negli altri casi, per accertate situazioni di dissesto idrogeologico e nelle situazioni in cui sia urgente un intervento per la tutela di particolari valori ambientali o paesaggistici.*

• la Regione Toscana, nello specifico, all'art. 75bis della L.R. 39/2000 e s.m.i. ha definito le modalità di formazione e aggiornamento del catasto stabilendo, a tal fine, che:

*1. I comuni, con la procedura di cui al comma 2, censiscono in un apposito catasto i boschi percorsi da fuoco e, nella fascia entro cinquanta metri da tali boschi, i soli pascoli percorsi dal fuoco, avvalendosi anche dei rilievi effettuati dal Comando unità per la tutela forestale, ambientale e agroalimentare dell'Arma dei Carabinieri (CUFAA).*

*2. I comuni, per eventuali osservazioni, espongono per trenta giorni all'albo pretorio comunale l'elenco dei terreni da inserire nel catasto. All'esposizione dell'elenco viene data tempestiva pubblicità attraverso pubbliche affissioni. Decorsi trenta giorni i comuni valutano le osservazioni presentate e approvano, entro i successivi sessanta giorni, gli elenchi definitivi e le relative perimetrazioni dandone comunicazione alla Giunta regionale con le modalità definite dal piano AIB.*

*3. I comuni tengono aggiornato il catasto provvedendo alla cancellazione delle prescrizioni relative ai divieti di cui all'articolo 76, commi 4, 5 e 7, allo scadere dei rispettivi periodi di divieto.*

*4. I rilievi di cui al comma 1, sono utilizzati dal comune per l'aggiornamento del quadro conoscitivo*



COMUNE DI CAVRIGLIA  
Provincia di Arezzo  
AREA URBANISTICA  
Ufficio Ambiente

V.le Principe di Piemonte, 9  
52022, tel. 055966971  
fax 055966503  
Part.IVA 00242200517

*degli strumenti urbanistici.*

*5. I comuni entro il 30 giugno di ogni anno, censiscono gli incendi verificatisi nell'annualità precedente.*

• il Piano operativo antincendi boschivi 2023-2025, approvato con D.G.R. 187/2023 del 27 febbraio 2023, stabilisce inoltre che *“l'elenco degli incendi boschivi censiti dal Comune per l'annualità precedente deve essere trasmesso al Settore Forestazione della Regione Toscana”* (capitolo 3 sezione *“Post Incendio – Catasto incendi boschivi”* piano AIB);

#### **METODOLOGIA DI ELABORAZIONE DATI**

Dopo aver elaborato i dati disponibili sul SIM (Sistema Informativo della Montagna), si è predisposto l'elenco provvisorio dei terreni interessati organizzato in schede, precedute da una scheda di riepilogo incendi boschivi per anno solare (come rilevate da CFS/CFR e disponibili su SIM). Per ogni singolo evento si fornisce una documentazione composta da:

- scheda riassuntiva di sintesi dell'evento indicando superficie boschiva, superficie non boschiva, (di cui superficie pascoliva) percorsa dal fuoco, e recante il totale della superficie percorsa dal fuoco;
- elenco particelle catastali (Foglio, Particella e Sub.) percorse dal fuoco, con indicazione superficie in mq percorsa e totale;
- limitazione e vincoli di cui all'art. 76 comma 4,5,7 della L.R. 39/2000 e s.m.i. con date di scadenza;
- le cartografie di sovrapposizione fra la mappa catastale aggiornata e i rilievi delle aree boschive o pascolive percorse dal fuoco presenti sul Geoscopio della Regione Toscana disponibili fino all'anno 2022 (<http://www502.regione.toscana.it/geoscopio/incendiboschivi.html>).

Per l'annualità 2025, sono state utilizzate le schede incendi trasmesse al protocollo di questo Comune in data 09/04/2026 dal Nucleo Carabinieri Forestale di Montevarchi con nota n. 5498, sovrapponendole poi alla cartografia catastale e alle immagini satellitari.



COMUNE DI CAVRIGLIA  
Provincia di Arezzo  
AREA URBANISTICA  
Ufficio Ambiente

V.le Principe di Piemonte, 9  
52022, tel. 055966971  
fax 055966503  
Part.IVA 00242200517

### SCHERMATA DAL SITO SIM DELL'ANNO DI RIFERIMENTO

#### ELENCO DEGLI INCENDI BOSCHIVI CENSITI NEL TERRITORIO DEL COMUNE DI CAVRIGLIA PER L'ANNO 2011

 **sim** [Area Riservata]  
Sistema Informativo della Montagna

 Ministero delle Politiche Agricole Alimentari e Forestali  
Corpo Forestale dello Stato

Utente: ANTONIO FABRIZI

>> Logout

**Catasto Incendi**

ti trovi: **Catasto Incendi** > Consultazione delle aree percorse dal fuoco rilevate da CFS/CFR

#### Consultazione delle aree percorse dal fuoco rilevate da CFS/CFR

Selezionare il territorio di interesse specificando la annualità per la quale consultare gli incendi

Regione: TOSCANA  
Provincia: AREZZO  
Comune: CAVRIGLIA  
Anno: 2011

Ricerca

Selezionare l'incendio di interesse per conoscerne il dettaglio

#### ELENCO DEGLI INCENDI BOSCHIVI CENSITI NEL TERRITORIO DEL COMUNE DI CAVRIGLIA PER L'ANNO 2011

Progressivo	Località	Data Incendio	Data Rilievo CFS	Metodo di rilevamento	Strumenti usati per il rilievo	Superficie comunale interessata in HA	selezione
1	CASTIGLIONCELLO	10/09/2011	08/10/2011	Strumentale	GPS speditivi (precisione metrica)	00.41.24	<input type="radio"/>
Superficie totale del comune percorsa dal fuoco in ha						<b>00.41.24</b>	
% di superficie comunale percorsa dal fuoco						<b>0,00 %</b>	

Visualizza scheda incendio

Visualizza particelle storiche



COMUNE DI CAVRIGLIA  
Provincia di Arezzo  
AREA URBANISTICA  
Ufficio Ambiente

V.le Principe di Piemonte, 9  
52022, tel. 055966971  
fax 055966503  
Part.IVA 00242200517

Regione TOSCANA

Provincia di AREZZO

**Comune di CAVRIGLIA**

**LOCALITA' Castiglioncello**

Data incendio:

10/09/2011

Superficie boschiva percorsa dal fuoco

ha. 00.41.24

Superficie non boschiva percorsa da fuoco

ha.

Di cui superficie a pascolo percorsa da fuoco

ha.

Totale superficie percorsa da fuoco

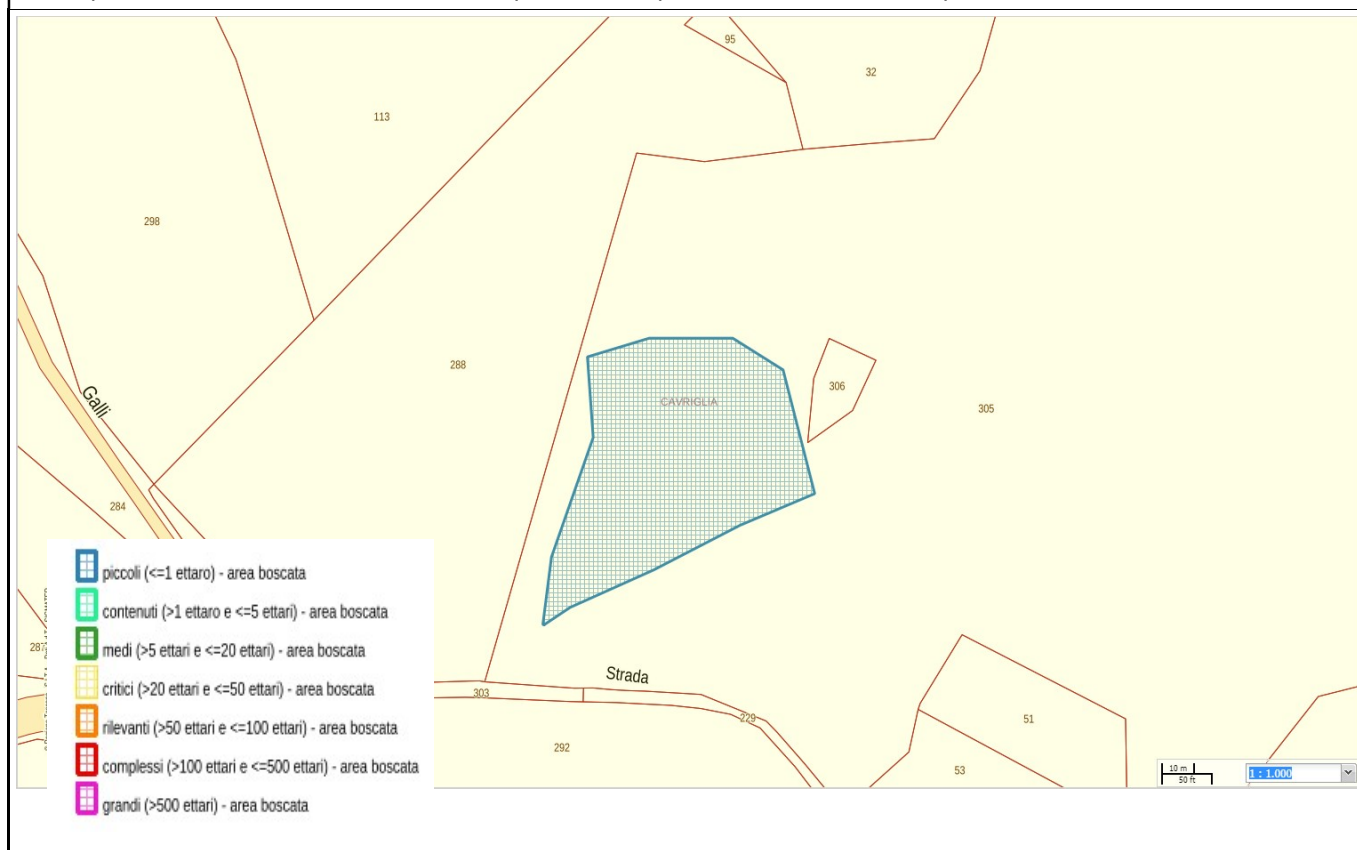
ha. 00.41.24

**LISTA DELLE PARTICELLE CATASTALI INTERESSATE**

Codice nazionale	Foglio	Particella	Subalterno	Allegato	Sviluppo	Superficie particella incendiata in mq	Superficie totale particella in mq
C407	52	305		0	0	4124	415961

**MAPPA CATASTALE**

con perimetrazione dell'incendio e campiture delle particelle intere e delle porzioni interessate dall'incendio





COMUNE DI CAVRIGLIA  
Provincia di Arezzo  
AREA URBANISTICA  
Ufficio Ambiente

V.le Principe di Piemonte, 9  
52022, tel. 055966971  
fax 055966503  
Part.IVA 00242200517

Comune di CAVRIGLIA	LOCALITA' Castiglioncello	
Data rilievo	08/10/2011	
Totale superficie percorsa da fuoco:	ha. 00.41.24	
Data aggiornamento:	19/04/2023	
LIMITAZIONI E VINCOLI		
TIPOLOGIE DEL SUOLO	LIMITAZIONI/VINCOLI	NON APPLICABILE OPPURE DATA SCADENZA VINCOLO
<i>Sia nei boschi percorsi dal fuoco e, sia nella fascia entro 50 mt. da tali boschi, nei soli pascoli percorsi dal fuoco, fatte salve le opere pubbliche, le opere necessari all'AIB e quanto previsto negli strumenti urbanistici approvati precedentemente al verificarsi dell'incendio</i>	<del>è vietata per un periodo di venti anni, la realizzazione di edifici o di strutture e infrastrutture finalizzate ad insediamenti civili ed attività produttive [art. 76 comma 5 lettera b) L.R. 39/2000 s.m.i.] articolo applicabile per aree interessate da incendi successivi al 27/12/2012 [L.R. 80/2012]</del>	<b>NON APPLICABILE</b>
	è vietata per un periodo di quindici anni, ogni trasformazione del bosco in altra qualità di coltura [art. 76 comma 5 lettera a) L.R. 39/2000 s.m.i.]	<b>10/09/2026</b>
	<del>è vietata per un periodo di dieci anni, la realizzazione di edifici o di strutture e infrastrutture finalizzate ad insediamenti civili ed attività produttive [art. 76 comma 5 lettera b) L.R. 39/2000 s.m.i.] articolo applicabile per aree interessate da incendi precedenti al 27/12/2012 [L.R. 80/2012]</del>	<b>NON APPLICABILE</b>
<i>Nei boschi percorsi da incendi</i>	<del>è vietato per dieci anni, il pascolo di qualsiasi specie di bestiame, fatte salve le deroghe previste dal regolamento forestale in caso di favorevole ricostituzione del soprassuolo boschivo [art. 76 comma 4 lettera a) L.R. 39/2000 s.m.i.]</del>	<b>NON APPLICABILE</b>
	<del>è vietato per cinque anni l'esercizio dell'attività venatoria, qualora la superficie bruciata sia superiore ad ettari uno, in presenza della tabellazione realizzata con le modalità definite nel piano AIB. [art. 76 comma 4 lettera b) L.R. 39/2000 s.m.i.]</del>	<b>NON APPLICABILE</b>
<i>Sia nei boschi percorsi dal fuoco che nei pascoli situati entro 50 metri dai boschi percorsi dal fuoco,</i>	<del>sono vietate, per cinque anni, le attività di rimboschimento e di ingegneria ambientale sostenute con risorse finanziarie pubbliche, salvo specifica autorizzazione concessa dal Ministro dell'ambiente, per le aree naturali protette statali, o dalla Regione negli altri casi, per accertate situazioni di dissesto idrogeologico e nelle situazioni in cui sia urgente un intervento per la tutela di particolari valori ambientali o paesaggistici. [art. 76 comma 7 L.R. 39/2000 s.m.i.]</del>	<b>NON APPLICABILE</b>



COMUNE DI CAVRIGLIA  
Provincia di Arezzo  
AREA URBANISTICA  
Ufficio Ambiente

V.le Principe di Piemonte, 9  
52022, tel. 055966971  
fax 055966503  
Part.IVA 00242200517

## SCHERMATA DAL SITO SIM DELL'ANNO DI RIFERIMENTO

### ELENCO DEGLI INCENDI BOSCHIVI CENSITI NEL TERRITORIO DEL COMUNE DI CAVRIGLIA PER L'ANNO 2012

 **sim** [Area Riservata]  
Sistema Informativo della Montagna

 Ministero delle Politiche Agricole Alimentari e Forestali  
Corpo Forestale dello Stato

Utente: ANTONIO FABRIZI

>> Logout

**Catasto Incendi**

ti trovi: **Catasto Incendi** > Consultazione delle aree percorse dal fuoco rilevate da CFS/CFR

#### Consultazione delle aree percorse dal fuoco rilevate da CFS/CFR

Selezionare il territorio di interesse specificando la annualita per la quale consultare gli incendi

Regione: TOSCANA  
Provincia: AREZZO  
Comune: CAVRIGLIA  
Anno: 2012

Ricerca

Selezionare l'incendio di interesse per conoscerne il dettaglio

#### ELENCO DEGLI INCENDI BOSCHIVI CENSITI NEL TERRITORIO DEL COMUNE DI CAVRIGLIA PER L'ANNO 2012

Progressivo	Localita	Data Incendio	Data Rilievo CFS	Metodo di rilevamento	Strumenti usati per il rilievo	Superficie comunale interessata in HA	selezione
1	MELETO VALDARNO - BOMBA	05/08/2012	2013/07/24	Strumentale	GPS speditivi (precisione metrica)	60.86.45	<input type="radio"/>
2	I PIANI	12/08/2012	2012/09/25	Strumentale	GPS speditivi (precisione metrica)	00.01.02	<input type="radio"/>
3	CASTELNUOVO DEI SABBIONI - MACIE	14/08/2012	2012/09/26	Strumentale	GPS speditivi (precisione metrica)	00.09.11	<input type="radio"/>

**Superficie totale del comune percorsa dal fuoco in ha**

**60.96.57**

**% di superficie comunale percorsa dal fuoco**

**1,00 %**

Visualizza scheda incendio

Visualizza particelle storiche



COMUNE DI CAVRIGLIA  
Provincia di Arezzo  
AREA URBANISTICA  
Ufficio Ambiente

V.le Principe di Piemonte, 9  
52022, tel. 055966971  
fax 055966503  
Part.IVA 00242200517

Regione TOSCANA

Provincia di AREZZO

**Comune di CAVRIGLIA**

**LOCALITA' Meleto Valdarno - Bomba**

Data incendio:

05/08/2012

Superficie boschiva percorsa dal fuoco

ha. 00.76.14

Superficie non boschiva percorsa da fuoco

ha. 60.10.30

Di cui superficie a pascolo percorsa da fuoco

ha.

Totale superficie percorsa da fuoco

ha. 60.86.45

**LISTA DELLE PARTICELLE CATASTALI INTERESSATE**

<b>Codice Nazionale</b>	<b>Foglio</b>	<b>Particella</b>	<b>Subalterno</b>	<b>Allegato</b>	<b>Sviluppo</b>	<b>Particella incendiata mq</b>	<b>Totale particella mq</b>
C407	2	00043	0	0	0	76055	85870
C407	2	00044	0	0	0	7920	11236
C407	2	00045	0	0	0	14875	14901
C407	2	00046	0	0	0	373	9959
C407	2	00047	0	0	0	6573	6573
C407	2	00048	0	0	0	2355	2355
C407	2	00049	0	0	0	2494	5407
C407	2	00050	0	0	0	1537	6983
C407	2	00051	0	0	0	6570	6767
C407	2	00052	0	0	0	5896	13373
C407	2	00054	0	0	0	1066	2611
C407	2	00059	0	0	0	3585	5487
C407	2	00060	0	0	0	4421	4556
C407	2	00061	0	0	0	1469	2673
C407	2	00062	0	0	0	2983	6200
C407	2	00063	0	0	0	4833	4833
C407	2	00064	0	0	0	1353	6698
C407	2	00065	0	0	0	201	201
C407	2	00066	0	0	0	118	118
C407	2	00067	0	0	0	145	145
C407	2	00068	0	0	0	458	458
C407	2	00069	0	0	0	145	145
C407	2	00070	0	0	0	175	175
C407	2	00071	0	0	0	451	451
C407	2	00073	0	0	0	67200	112249
C407	2	00076	0	0	0	1334	2106
C407	2	00077	0	0	0	3816	8342
C407	2	00080	0	0	0	942	8838
C407	3	00061	0	0	0	1822	7159
C407	3	00066	0	0	0	6774	12557
C407	3	00085	0	0	0	616	5684
C407	3	00096	0	0	0	1425	36719
C407	7	00020	0	0	0	5580	27023
C407	7	00021	0	0	0	130	10078
C407	7	00023	0	0	0	6671	7154

**COMUNE DI CAVRIGLIA**

Provincia di Arezzo

**AREA URBANISTICA**

Ufficio Ambiente

V.le Principe di Piemonte, 9  
52022, tel. 055966971  
fax 055966503  
Part.IVA 00242200517

C407	7	00024	0	0	0	6664	6779
C407	7	00025	0	0	0	10727	10727
C407	7	00026	0	0	0	19199	19199
C407	7	00027	0	0	0	9760	9760
C407	7	00028	0	0	0	3682	3682
C407	7	00029	0	0	0	21028	22027
C407	7	00030	0	0	0	364	364
C407	7	00034	0	0	0	7113	9173
C407	7	00041	0	0	0	451	2559
C407	7	00043	0	0	0	408	6125
C407	7	00045	0	0	0	25177	29779
C407	7	00046	0	0	0	18217	18217
C407	7	00047	0	0	0	12629	12629
C407	7	00053	0	0	0	3422	3422
C407	7	00054	0	0	0	1949	1949
C407	7	00055	0	0	0	1387	1387
C407	7	00056	0	0	0	4030	4030
C407	7	00057	0	0	0	1625	1625
C407	7	00058	0	0	0	11078	11078
C407	7	00059	0	0	0	916	916
C407	7	00060	0	0	0	1745	1745
C407	7	00061	0	0	0	1183	1183
C407	7	00062	0	0	0	1150	1150
C407	7	00063	0	0	0	1973	3562
C407	7	00064	0	0	0	4259	24510
C407	7	00065	0	0	0	3722	3722
C407	7	00066	0	0	0	3428	3428
C407	7	00067	0	0	0	2259	2259
C407	7	00068	0	0	0	644	644
C407	7	00069	0	0	0	2918	2918
C407	7	00070	0	0	0	3846	3846
C407	7	00071	0	0	0	6397	8339
C407	7	00074	0	0	0	572	2061
C407	7	00087	0	0	0	6722	6722
C407	7	00088	0	0	0	5694	5694
C407	7	00103	0	0	0	5662	5662
C407	7	00104	0	0	0	3087	3087
C407	7	00106	0	0	0	11810	11810
C407	7	00107	0	0	0	5224	5224
C407	7	00110	0	0	0	9229	9229
C407	7	00111	0	0	0	16931	16931
C407	7	00116	0	0	0	269	269
C407	7	00125	0	0	0	3855	3855
C407	7	00136	0	0	0	567	567
C407	7	00137	0	0	0	551	551
C407	7	00138	0	0	0	1502	1502
C407	7	00139	0	0	0	3022	3068



COMUNE DI CAVRIGLIA  
Provincia di Arezzo  
AREA URBANISTICA  
Ufficio Ambiente

V.le Principe di Piemonte, 9  
52022, tel. 055966971  
fax 055966503  
Part.IVA 00242200517

C407	7	00140	0	0	0	401	4177
C407	7	00146	0	0	0	231	231
C407	7	00218	0	0	0	895	895
C407	7	00221	0	0	0	5694	6068
C407	7	00222	0	0	0	730	814
C407	7	00223	0	0	0	21643	22301
C407	7	00226	0	0	0	171	4621
C407	7	00229	0	0	0	177	10312
C407	7	00319	0	0	0	1844	3403
C407	7	00365	0	0	0	37087	56158
C407	7	00368	0	0	0	509	1719
C407	7	00379	0	0	0	4677	4683
C407	7	00380	0	0	0	894	907
C407	7	00381	0	0	0	2494	2494
C407	7	00382	0	0	0	1588	1618
C407	7	00383	0	0	0	14360	14446
C407	7	00384	0	0	0	2556	2556
C407	7	00418	0	0	0	672	15986
C407	7	00426	0	0	0	2670	5618
C407	7	00427	0	0	0	256	413
C407	7	00429	0	0	0	916	8723
C407	7	00432	0	0	0	592	706
C407	8	00018	0	0	0	120	8942
C407	8	00022	0	0	0	4731	5317
C407	8	00023	0	0	0	18628	22863
C407	8	00128	0	0	0	519	14760
C407	8	00245	0	0	0	908	2516

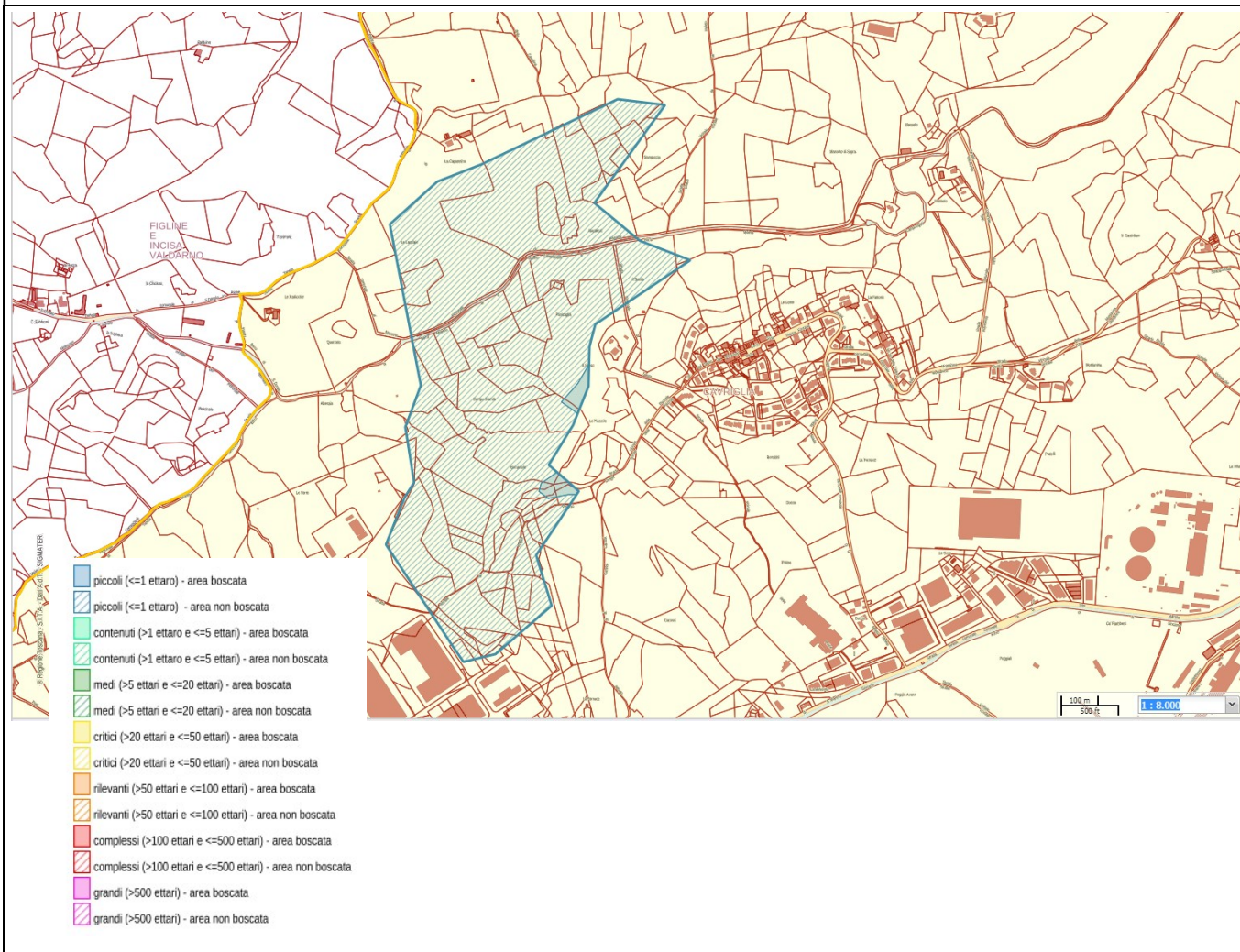


COMUNE DI CAVRIGLIA  
Provincia di Arezzo  
AREA URBANISTICA  
Ufficio Ambiente

V.le Principe di Piemonte, 9  
52022, tel. 055966971  
fax 055966503  
Part.IVA 00242200517

### MAPPA CATASTALE

con perimetrazione dell'incendio e campiture delle particelle intere e delle porzioni interessate dall'incendio



<b>Comune di CAVRIGLIA</b>	<b>LOCALITA' Meleto Valdarno - Bomba</b>
Data rilievo	24/07/2013
Totale superficie percorsa da fuoco:	ha. 60.86.45
<b>Data aggiornamento:</b>	<b>19/04/2023</b>



COMUNE DI CAVRIGLIA  
Provincia di Arezzo  
AREA URBANISTICA  
Ufficio Ambiente

V.le Principe di Piemonte, 9  
52022, tel. 055966971  
fax 055966503  
Part.IVA 00242200517

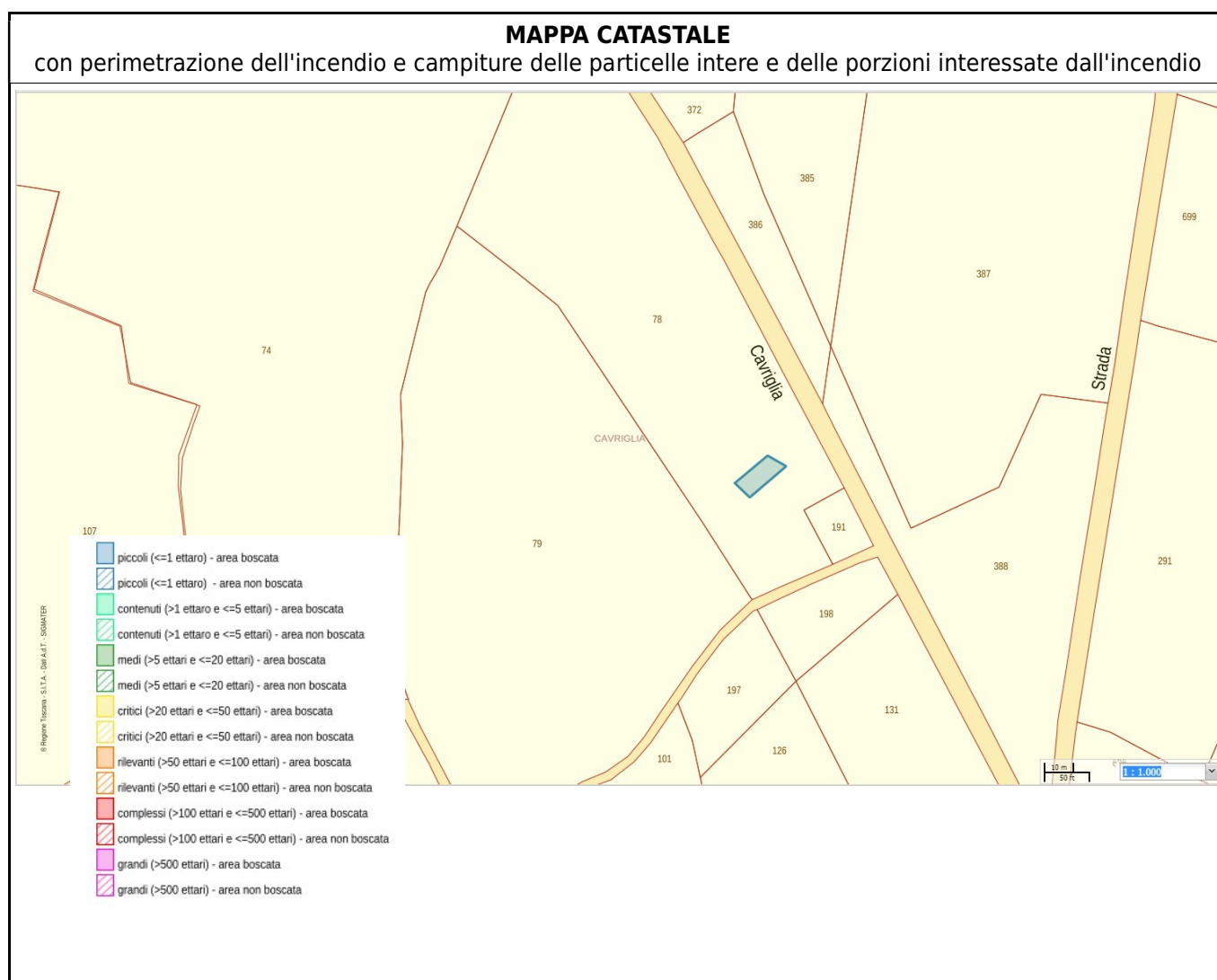
Comune di CAVRIGLIA		LOCALITA' Meleto Valdarno - Bomba
LIMITAZIONI E VINCOLI		
TIPOLOGIE DEL SUOLO	LIMITAZIONI/VINCOLI	NON APPLICABILE OPPURE DATA SCADENZA VINCOLO
<i>Sia nei boschi percorsi dal fuoco e, sia nella fascia entro 50 mt. da tali boschi, nei soli pascoli percorsi dal fuoco, fatte salve le opere pubbliche, le opere necessari all'AIB e quanto previsto negli strumenti urbanistici approvati precedentemente al verificarsi dell'incendio</i>	<del>è vietata per un periodo di venti anni , la realizzazione di edifici o di strutture e infrastrutture finalizzate ad insediamenti civili ed attività produttive [art. 76 comma 5 lettera b) L.R. 39/2000 s.m.i.   articolo applicabile per aree interessate da incendi successivi al 27/12/2012 [L.R. 80/2012]</del>	<b>NON APPLICABILE</b>
	è vietata per un periodo di quindici anni , ogni trasformazione del bosco in altra qualità di coltura [art. 76 comma 5 lettera a) L.R. 39/2000 s.m.i.]	<b>05/08/2027</b>
	<del>è vietata per un periodo di dieci anni , la realizzazione di edifici o di strutture e infrastrutture finalizzate ad insediamenti civili ed attività produttive [art. 76 comma 5 lettera b) L.R. 39/2000 s.m.i.   articolo applicabile per aree interessate da incendi precedenti al 27/12/2012 [L.R. 80/2012]</del>	<b>NON APPLICABILE</b>
<i>Nei boschi percorsi da incendi</i>	<del>è vietato per dieci anni , il pascolo di qualsiasi specie di bestiame , fatte salve le deroghe previste dal regolamento forestale in caso di favorevole ricostituzione del soprassuolo boschivo [art. 76 comma 4 lettera a) L.R. 39/2000 s.m.i.]</del>	<b>NON APPLICABILE</b>
	<del>è vietato per cinque anni l'esercizio dell'attività venatoria , qualora la superficie bruciata sia superiore ad ettari uno , in presenza della tabellazione realizzata con le modalità definite nel piano AIB. [art. 76 comma 4 lettera b) L.R. 39/2000 s.m.i.]</del>	<b>NON APPLICABILE</b>
<i>Sia nei boschi percorsi dal fuoco che nei pascoli situati entro 50 metri dai boschi percorsi dal fuoco,</i>	<del>sono vietate, per cinque anni , le attività di rimboschimento e di ingegneria ambientale sostenute con risorse finanziarie pubbliche , salvo specifica autorizzazione concessa dal Ministro dell'ambiente, per le aree naturali protette statali, o dalla Regione negli altri casi, per accertate situazioni di dissesto idrogeologico e nelle situazioni in cui sia urgente un intervento per la tutela di particolari valori ambientali o paesaggistici. [art. 76 comma 7 L.R. 39/2000 s.m.i.]</del>	<b>NON APPLICABILE</b>



COMUNE DI CAVRIGLIA  
Provincia di Arezzo  
AREA URBANISTICA  
Ufficio Ambiente

V.le Principe di Piemonte, 9  
52022, tel. 055966971  
fax 055966503  
Part.IVA 00242200517

Regione TOSCANA							
Provincia di AREZZO							
<b>Comune di CAVRIGLIA</b>	<b>LOCALITA' I Piani</b>						
Data incendio:	12/08/2012						
Superficie boschiva percorsa dal fuoco	ha. 00.01.02						
Superficie non boschiva percorsa da fuoco	ha.						
Di cui superficie a pascolo percorsa da fuoco	ha.						
Totale superficie percorsa da fuoco	ha. 00.01.02						
<b>LISTA DELLE PARTICELLE CATASTALI INTERESSATE</b>							
Codice Nazionale	Foglio	Particella	Subalterno	Allegato	Sviluppo	Particella incendiata mq	Totale particella mq
C407	2	00078	0	0	0	102	10074





COMUNE DI CAVRIGLIA  
Provincia di Arezzo  
AREA URBANISTICA  
Ufficio Ambiente

V.le Principe di Piemonte, 9  
52022, tel. 055966971  
fax 055966503  
Part.IVA 00242200517

<b>Comune di CAVRIGLIA</b>	<b>LOCALITA' I Piani</b>
Data rilievo	25/09/2012
Totale superficie percorsa da fuoco:	ha. 00.01.02
<b>Data aggiornamento:</b>	<b>19/04/2023</b>

### LIMITAZIONI E VINCOLI

TIPOLOGIE DEL SUOLO	LIMITAZIONI/VINCOLI	NON APPLICABILE OPPURE DATA SCADENZA VINCOLO
<i>Sia nei boschi percorsi dal fuoco e, sia nella fascia entro 50 mt. da tali boschi, nei soli pascoli percorsi dal fuoco, fatte salve le opere pubbliche, le opere necessari all'AIB e quanto previsto negli strumenti urbanistici approvati precedentemente al verificarsi dell'incendio</i>	<del>è vietata per un periodo di venti anni , la realizzazione di edifici o di strutture e infrastrutture finalizzate ad insediamenti civili ed attività produttive [art. 76 comma 5 lettera b) L.R. 39/2000 s.m.i.   articolo applicabile per aree interessate da incendi successivi al 27/12/2012 [L.R. 80/2012]</del>	<b>NON APPLICABILE</b>
	è vietata per un periodo di quindici anni , ogni trasformazione del bosco in altra qualità di coltura [art. 76 comma 5 lettera a) L.R. 39/2000 s.m.i.]	<b>12/08/2027</b>
	<del>è vietata per un periodo di dieci anni , la realizzazione di edifici o di strutture e infrastrutture finalizzate ad insediamenti civili ed attività produttive [art. 76 comma 5 lettera b) L.R. 39/2000 s.m.i.   articolo applicabile per aree interessate da incendi precedenti al 27/12/2012 [L.R. 80/2012]</del>	<b>NON APPLICABILE</b>
<i>Nei boschi percorsi da incendi</i>	<del>è vietato per dieci anni , il pascolo di qualsiasi specie di bestiame , fatte salve le deroghe previste dal regolamento forestale in caso di favorevole ricostituzione del soprassuolo boschivo [art. 76 comma 4 lettera a) L.R. 39/2000 s.m.i.]</del>	<b>NON APPLICABILE</b>
	<del>è vietato per cinque anni l'esercizio dell'attività venatoria , qualora la superficie bruciata sia superiore ad ettari uno , in presenza della tabellazione realizzata con le modalità definite nel piano AIB. [art. 76 comma 4 lettera b) L.R. 39/2000 s.m.i.]</del>	<b>NON APPLICABILE</b>
<i>Sia nei boschi percorsi dal fuoco che nei pascoli situati entro 50 metri dai boschi percorsi dal fuoco,</i>	<del>sono vietate, per cinque anni , le attività di rimboschimento e di ingegneria ambientale sostenute con risorse finanziarie pubbliche , salvo specifica autorizzazione concessa dal Ministro dell'ambiente, per le aree naturali protette statali, o dalla Regione negli altri casi, per accertate situazioni di dissesto idrogeologico e nelle situazioni in cui sia urgente un intervento per la</del>	<b>NON APPLICABILE</b>

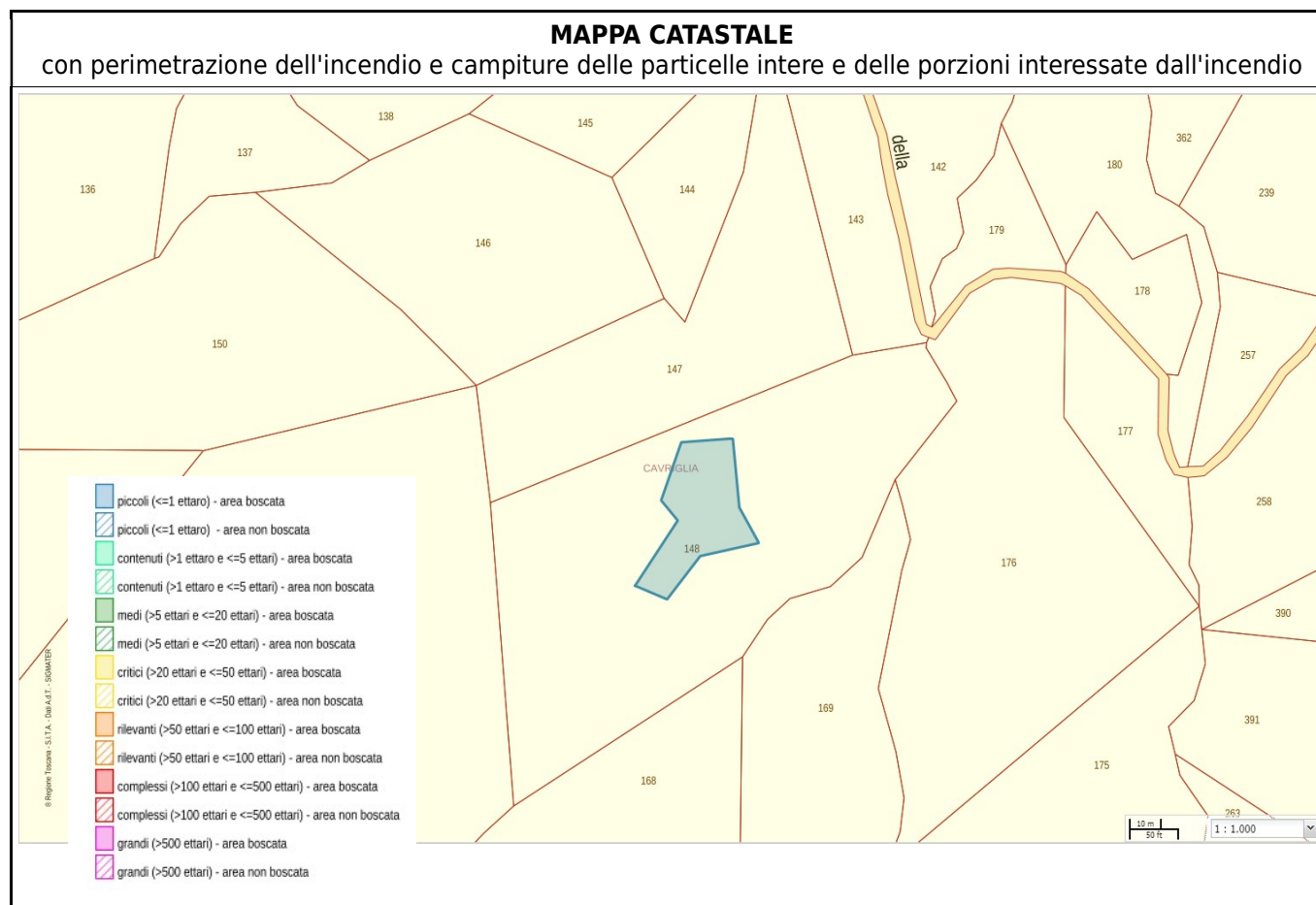


COMUNE DI CAVRIGLIA  
 Provincia di Arezzo  
 AREA URBANISTICA  
 Ufficio Ambiente

V.le Principe di Piemonte, 9  
 52022, tel. 055966971  
 fax 055966503  
 Part.IVA 00242200517

tutela di particolari valori ambientali o paesaggistici. [art. 76 comma 7 L.R. 39/2000 s.m.i.]

Regione TOSCANA							
Provincia di AREZZO							
Comune di CAVRIGLIA				LOCALITA' Castelnuovo dei Sabbioni - Macie			
Data incendio:				14/08/2012			
Superficie boschiva percorsa dal fuoco				ha. 00.09.11			
Superficie non boschiva percorsa da fuoco				ha.			
Di cui superficie a pascolo percorsa da fuoco				ha.			
Totale superficie percorsa da fuoco				ha. 00.09.11			
<b>LISTA DELLE PARTICELLE CATASTALI INTERESSATE</b>							
Codice Nazionale	Foglio	Particella	Subalterno	Allegato	Sviluppo	Particella incendiata mq	Totale particella mq
C407	34	148	0	0	0	911	9972





COMUNE DI CAVRIGLIA  
Provincia di Arezzo  
AREA URBANISTICA  
Ufficio Ambiente

V.le Principe di Piemonte, 9  
52022, tel. 055966971  
fax 055966503  
Part.IVA 00242200517

<b>Comune di CAVRIGLIA</b>	<b>LOCALITA' Castelnuovo dei Sabbioni - Macie</b>	
Data rilievo	26/09/2012	
Totale superficie percorsa da fuoco:	ha. 00.09.11	
<b>Data aggiornamento:</b>	<b>20/04/2023</b>	
<b>LIMITAZIONI E VINCOLI</b>		
TIPOLOGIE DEL SUOLO	LIMITAZIONI/VINCOLI	NON APPLICABILE OPPURE DATA SCADENZA VINCOLO
<i>Sia nei boschi percorsi dal fuoco e, sia nella fascia entro 50 mt. da tali boschi, nei soli pascoli percorsi dal fuoco, fatte salve le opere pubbliche, le opere necessari all'AIB e quanto previsto negli strumenti urbanistici approvati precedentemente al verificarsi dell'incendio</i>	<del>è vietata per un periodo di venti anni , la realizzazione di edifici o di strutture e infrastrutture finalizzate ad insediamenti civili ed attività produttive [art. 76 comma 5 lettera b) L.R. 39/2000 s.m.i. ] articolo applicabile per aree interessate da incendi successivi al 27/12/2012 [L.R. 80/2012]</del>	<b>NON APPLICABILE</b>
	è vietata per un periodo di quindici anni , ogni trasformazione del bosco in altra qualità di coltura [art. 76 comma 5 lettera a) L.R. 39/2000 s.m.i.]	<b>14/08/2027</b>
	<del>è vietata per un periodo di dieci anni , la realizzazione di edifici o di strutture e infrastrutture finalizzate ad insediamenti civili ed attività produttive [art. 76 comma 5 lettera b) L.R. 39/2000 s.m.i. ] articolo applicabile per aree interessate da incendi precedenti al 27/12/2012 [L.R. 80/2012]</del>	<b>NON APPLICABILE</b>
<i>Nei boschi percorsi da incendi</i>	è vietato per dieci anni , il pascolo di qualsiasi specie di bestiame , fatte salve le deroghe previste dal regolamento forestale in caso di favorevole ricostituzione del soprassuolo boschivo [art. 76 comma 4 lettera a) L.R. 39/2000 s.m.i.]	<b>NON APPLICABILE</b>
	è vietato per cinque anni l'esercizio dell'attività venatoria , qualora la superficie bruciata sia superiore ad ettari uno , in presenza della tabellazione realizzata con le modalità definite nel piano AIB. [art. 76 comma 4 lettera b) L.R. 39/2000 s.m.i.]	<b>NON APPLICABILE</b>
<i>Sia nei boschi percorsi dal fuoco che nei pascoli situati entro 50 metri dai boschi percorsi dal fuoco,</i>	sono vietate, per cinque anni , le attività di rimboschimento e di ingegneria ambientale sostenute con risorse finanziarie pubbliche , salvo specifica autorizzazione concessa dal Ministro dell'ambiente, per le aree naturali protette statali, o dalla Regione negli altri casi, per accertate situazioni di dissesto idrogeologico e nelle situazioni in cui sia urgente un intervento per la tutela di particolari valori ambientali o paesaggistici. [art. 76 comma 7 L.R. 39/2000 s.m.i.]	<b>NON APPLICABILE</b>



COMUNE DI CAVRIGLIA  
 Provincia di Arezzo  
 AREA URBANISTICA  
 Ufficio Ambiente

V.le Principe di Piemonte, 9  
 52022, tel. 055966971  
 fax 055966503  
 Part.IVA 00242200517

SCHERMATA DAL SITO SIM  
 DELL'ANNO DI RIFERIMENTO

ELENCO DEGLI INCENDI BOSCHIVI CENSITI NEL TERRITORIO DEL COMUNE DI CAVRIGLIA  
 PER L'ANNO 2013



Utente: ANTONIO FABRIZI

>> Logout

Catasto Incendi

ti trovi: **Catasto Incendi**: Consultazione delle aree percorse dal fuoco rilevate da CFS/CFR

Consultazione delle aree percorse dal fuoco rilevate da CFS/CFR

Selezionare il territorio di interesse specificando la annualita per la quale consultare gli incendi

Regione: TOSCANA  
 Provincia: AREZZO  
 Comune: CAVRIGLIA  
 Anno: 2013

Ricerca

Selezionare l'incendio di interesse per conoscerne il dettaglio

ELENCO DEGLI INCENDI BOSCHIVI CENSITI NEL TERRITORIO DEL COMUNE DI CAVRIGLIA PER L'ANNO 2013

Progressivo	Localita	Data Incendio	Data Rilievo CFS	Metodo di rilevamento	Strumenti usati per il rilievo	Superficie comunale interessata in HA	selezione
1	CASE VOLPI DI SOPRA	09/08/2013	17/04/2014	Strumentale	GPS speditivi (precisione metrica)	00.54.68	<input type="radio"/>
<b>Superficie totale del comune percorsa dal fuoco in ha</b>						<b>00.54.68</b>	
<b>% di superficie comunale percorsa dal fuoco</b>						<b>0,00 %</b>	

Visualizza scheda incendio

Visualizza particelle storiche

Regione TOSCANA	
Provincia di AREZZO	
<b>Comune di CAVRIGLIA</b>	<b>LOCALITA' Case Volpi di Sopra</b>
Data incendio:	09/08/2013
Superficie boschiva percorsa dal fuoco	ha. 00.54.68
Superficie non boschiva percorsa da fuoco	ha.
Di cui superficie a pascolo percorsa da fuoco	ha.



COMUNE DI CAVRIGLIA  
Provincia di Arezzo  
AREA URBANISTICA  
Ufficio Ambiente

V.le Principe di Piemonte, 9  
52022, tel. 055966971  
fax 055966503  
Part.IVA 00242200517

Totale superficie percorsa da fuoco

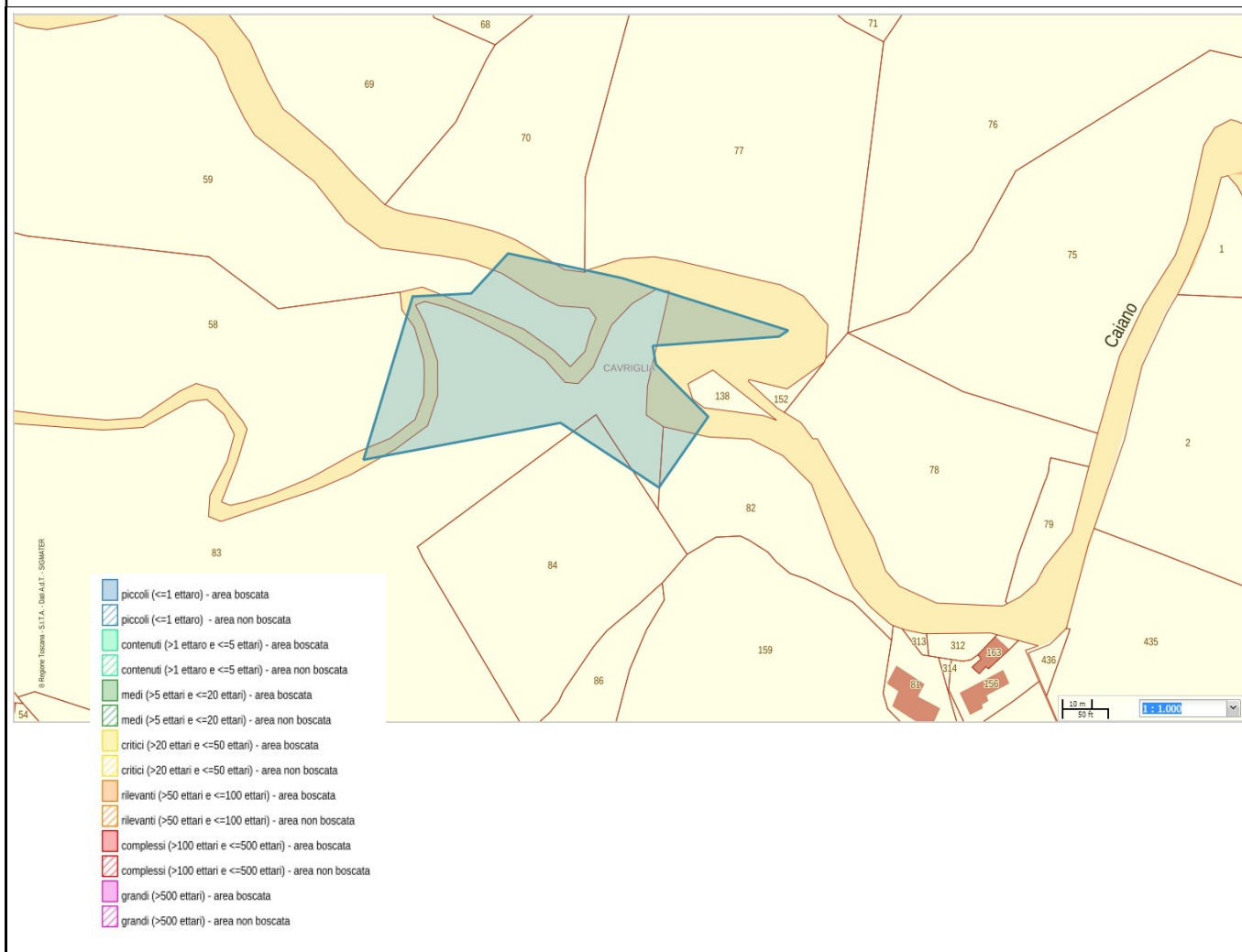
ha. 00.54.68

**LISTA DELLE PARTICELLE CATASTALI INTERESSATE**

Codice Nazionale	Foglio	Particella	Subalterno	Allegato	Sviluppo	Particella incendiata a mq	Totale particella mq
C407	26	00058	0	0	0	378	10464
C407	26	00059	0	0	0	554	10601
C407	26	00082	0	0	0		
C407	26	00083	0	0	0	2592	20160
C407	26	00084	0	0	0	93	4495
C407	26	00138	0	0	0		

**MAPPA CATASTALE**

con perimetrazione dell'incendio e campiture delle particelle intere e delle porzioni interessate dall'incendio





COMUNE DI CAVRIGLIA  
Provincia di Arezzo  
AREA URBANISTICA  
Ufficio Ambiente

V.le Principe di Piemonte, 9  
52022, tel. 055966971  
fax 055966503  
Part.IVA 00242200517

Comune di CAVRIGLIA	LOCALITA' Case Volpi di Sopra	
Data rilievo	17/04/2014	
Totale superficie percorsa da fuoco:	ha. 00.54.68	
Data aggiornamento:	20/04/2023	
LIMITAZIONI E VINCOLI		
TIPOLOGIE DEL SUOLO	LIMITAZIONI/VINCOLI	NON APPLICABILE OPPURE DATA SCADENZA VINCOLO
<i>Sia nei boschi percorsi dal fuoco e, sia nella fascia entro 50 mt. da tali boschi, nei soli pascoli percorsi dal fuoco, fatte salve le opere pubbliche, le opere necessari all'AIB e quanto previsto negli strumenti urbanistici approvati precedentemente al verificarsi dell'incendio</i>	<del>è vietata per un periodo di venti anni , la realizzazione di edifici o di strutture e infrastrutture finalizzate ad insediamenti civili ed attività produttive [art. 76 comma 5 lettera b) L.R. 39/2000 s.m.i.   articolo applicabile per aree interessate da incendi successivi al 27/12/2012 [L.R. 80/2012]</del>	<b>09/08/2033</b>
	<del>è vietata per un periodo di quindici anni , ogni trasformazione del bosco in altra qualità di coltura [art. 76 comma 5 lettera a) L.R. 39/2000 s.m.i.]</del>	<b>09/08/2028</b>
	<del>è vietata per un periodo di dieci anni, la realizzazione di edifici o di strutture e infrastrutture finalizzate ad insediamenti civili ed attività produttive [art. 76 comma 5 lettera b) L.R. 39/2000 s.m.i.   articolo applicabile per aree interessate da incendi precedenti al 27/12/2012 [L.R. 80/2012]</del>	<b>NON APPLICABILE</b>
<i>Nei boschi percorsi da incendi</i>	<del>è vietato per dieci anni , il pascolo di qualsiasi specie di bestiame , fatte salve le deroghe previste dal regolamento forestale in caso di favorevole ricostituzione del soprassuolo boschivo [art. 76 comma 4 lettera a) L.R. 39/2000 s.m.i.]</del>	<b>NON APPLICABILE</b>
	<del>è vietato per cinque anni l'esercizio dell'attività venatoria , qualora la superficie bruciata sia superiore ad ettari uno , in presenza della tabellazione realizzata con le modalità definite nel piano AIB. [art. 76 comma 4 lettera b) L.R. 39/2000 s.m.i.]</del>	<b>NON APPLICABILE</b>
<i>Sia nei boschi percorsi dal fuoco che nei pascoli situati entro 50 metri dai boschi percorsi dal fuoco,</i>	<del>sono vietate, per cinque anni , le attività di rimboschimento e di ingegneria ambientale sostenute con risorse finanziarie pubbliche , salvo specifica autorizzazione concessa dal Ministro dell'ambiente, per le aree naturali protette statali, o dalla Regione negli altri casi, per accertate situazioni di dissesto idrogeologico e nelle situazioni in cui sia urgente un intervento per la tutela di particolari valori ambientali o paesaggistici. [art. 76 comma 7 L.R. 39/2000 s.m.i.]</del>	<b>NON APPLICABILE</b>



COMUNE DI CAVRIGLIA  
Provincia di Arezzo  
AREA URBANISTICA  
Ufficio Ambiente

V.le Principe di Piemonte, 9  
52022, tel. 055966971  
fax 055966503  
Part.IVA 00242200517

 **sim** [Area Riservata]  
Sistema Informativo della Montagna

 Ministero delle Politiche Agricole Alimentari e Forestali  
Corpo Forestale dello Stato

Utente: ANTONIO FABRIZI

[» Logout](#)

**Catasto Incendi**

ti trovi: **Catasto Incendi** > Consultazione delle aree percorse dal fuoco rilevate da CFS/CFR

### Consultazione delle aree percorse dal fuoco rilevate da CFS/CFR

Selezionare il territorio di interesse specificando la annualita per la quale consultare gli incendi

Regione: **TOSCANA**  
Provincia: **AREZZO**  
Comune: **CAVRIGLIA**  
Anno: 2014 ▼

Ricerca

Per l'anno selezionato non esistono incendi



COMUNE DI CAVRIGLIA  
Provincia di Arezzo  
AREA URBANISTICA  
Ufficio Ambiente

V.le Principe di Piemonte, 9  
52022, tel. 055966971  
fax 055966503  
Part.IVA 00242200517

SCHERMATA DAL SITO **SIM**  
DELL'**ANNO DI RIFERIMENTO**

ELENCO DEGLI INCENDI BOSCHIVI CENSITI NEL TERRITORIO DEL COMUNE DI CAVRIGLIA  
PER L'ANNO 2015

 **sim** [Area Riservata]  
Sistema Informativo della Montagna

 Ministero delle Politiche Agricole Alimentari e Forestali  
Corpo Forestale dello Stato

Utente: ANTONIO FABRIZI

>> Logout

**Catasto Incendi**

ti trovi: **Catasto Incendi** > Consultazione delle aree percorse dal fuoco rilevate da CFS/CFR

Consultazione delle aree percorse dal fuoco rilevate da CFS/CFR

Selezionare il territorio di interesse specificando la annualità per la quale consultare gli incendi

Regione: TOSCANA  
Provincia: AREZZO  
Comune: CAVRIGLIA  
Anno: 2015

Ricerca

Selezionare l'incendio di interesse per conoscerne il dettaglio

ELENCO DEGLI INCENDI BOSCHIVI CENSITI NEL TERRITORIO DEL COMUNE DI CAVRIGLIA PER L'ANNO 2015

Progressivo	Località	Data Incendio	Data Rilievo CFS	Metodo di rilevamento	Strumenti usati per il rilievo	Superficie comunale interessata in HA	selezione
1	VILLINI	19/07/2015	21/10/2015	Strumentale	GPS speditivi (precisione metrica)	00,14,22	<input type="radio"/>
Superficie totale del comune percorsa dal fuoco in ha						00,14,22	
% di superficie comunale percorsa dal fuoco						0,00 %	

Visualizza scheda incendio

Visualizza particelle storiche



COMUNE DI CAVRIGLIA  
Provincia di Arezzo  
AREA URBANISTICA  
Ufficio Ambiente

V.le Principe di Piemonte, 9  
52022, tel. 055966971  
fax 055966503  
Part.IVA 00242200517

Regione TOSCANA

Provincia di AREZZO

Comune di CAVRIGLIA

LOCALITA' Villini

Data incendio:

19/07/2015

Superficie boschiva percorsa dal fuoco

ha. 00.14.22

Superficie non boschiva percorsa da fuoco

ha.

Di cui superficie a pascolo percorsa da fuoco

ha.

Totale superficie percorsa da fuoco

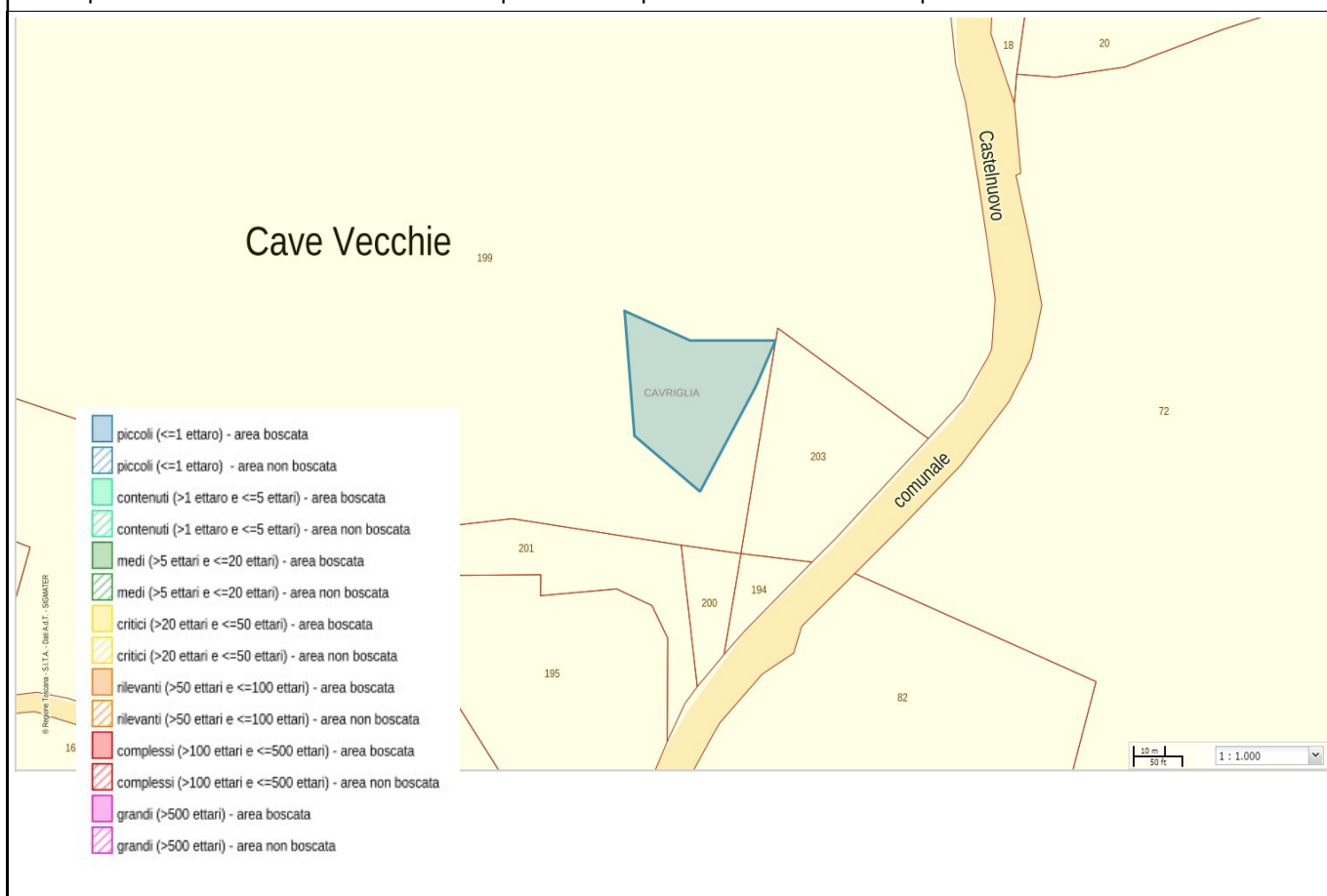
ha. 00.14.22

LISTA DELLE PARTICELLE CATASTALI INTERESSATE

Codice Nazionale	Foglio	Particella	Subalterno	Allegato	Sviluppo	Particella incendiata mq	Totale particella mq
C407	16	199	0	0	0	1422	130765
C407	16	203	0	0	0	0	2232

MAPPA CATASTALE

con perimetrazione dell'incendio e campiture delle particelle intere e delle porzioni interessate dall'incendio





COMUNE DI CAVRIGLIA  
Provincia di Arezzo  
AREA URBANISTICA  
Ufficio Ambiente

V.le Principe di Piemonte, 9  
52022, tel. 055966971  
fax 055966503  
Part.IVA 00242200517

Comune di CAVRIGLIA	LOCALITA' Villini	
Data rilievo	21/10/2015	
Totale superficie percorsa da fuoco:	ha. 00.14.22	
Data aggiornamento:	20/04/2023	
<b>LIMITAZIONI E VINCOLI</b>		
TIPOLOGIE DEL SUOLO	LIMITAZIONI/VINCOLI	NON APPLICABILE OPPURE DATA SCADENZA VINCOLO
<i>Sia nei boschi percorsi dal fuoco e, sia nella fascia entro 50 mt. da tali boschi, nei soli pascoli percorsi dal fuoco, fatte salve le opere pubbliche, le opere necessari all'AIB e quanto previsto negli strumenti urbanistici approvati precedentemente al verificarsi dell'incendio</i>	è vietata per un periodo di venti anni, la realizzazione di edifici o di strutture e infrastrutture finalizzate ad insediamenti civili ed attività produttive [art. 76 comma 5 lettera b) L.R. 39/2000 s.m.i. articolo applicabile per aree interessate da incendi successivi al 27/12/2012 [L.R. 80/2012]	<b>19/07/2035</b>
	è vietata per un periodo di quindici anni, ogni trasformazione del bosco in altra qualità di coltura [art. 76 comma 5 lettera a) L.R. 39/2000 s.m.i.]	<b>19/07/2030</b>
	<del>è vietata per un periodo di dieci anni, la realizzazione di edifici o di strutture e infrastrutture finalizzate ad insediamenti civili ed attività produttive [art. 76 comma 5 lettera b) L.R. 39/2000 s.m.i.   articolo applicabile per aree interessate da incendi precedenti al 27/12/2012 [L.R. 80/2012]</del>	<b>NON APPLICABILE</b>
<i>Nei boschi percorsi da incendi</i>	<del>è vietato per dieci anni, il pascolo di qualsiasi specie di bestiame, fatte salve le deroghe previste dal regolamento forestale in caso di favorevole ricostituzione del soprassuolo boschivo [art. 76 comma 4 lettera a) L.R. 39/2000 s.m.i.]</del>	<b>NON APPLICABILE</b>
	<del>è vietato per cinque anni l'esercizio dell'attività venatoria, qualora la superficie bruciata sia superiore ad ettari uno, in presenza della tabellazione realizzata con le modalità definite nel piano AIB. [art. 76 comma 4 lettera b) L.R. 39/2000 s.m.i.]</del>	<b>NON APPLICABILE</b>
<i>Sia nei boschi percorsi dal fuoco che nei pascoli situati entro 50 metri dai boschi percorsi dal fuoco,</i>	<del>sono vietate, per cinque anni, le attività di rimboschimento e di ingegneria ambientale sostenute con risorse finanziarie pubbliche, salvo specifica autorizzazione concessa dal Ministro dell'ambiente, per le aree naturali protette statali, o dalla Regione negli altri casi, per accertate situazioni di dissesto idrogeologico e nelle situazioni in cui sia urgente un intervento per la tutela di particolari valori ambientali o paesaggistici. [art. 76 comma 7 L.R. 39/2000 s.m.i.]</del>	<b>NON APPLICABILE</b>



COMUNE DI CAVRIGLIA  
Provincia di Arezzo  
AREA URBANISTICA  
Ufficio Ambiente

V.le Principe di Piemonte, 9  
52022, tel. 055966971  
fax 055966503  
Part.IVA 00242200517

SCHEMATA DAL SITO SIM  
DELL'ANNO DI RIFERIMENTO

ELENCO DEGLI INCENDI BOSCHIVI CENSITI NEL TERRITORIO DEL COMUNE DI CAVRIGLIA  
PER L'ANNO 2016

sim [Area Riservata]  
Sistema Informativo della Montagna

Ministero delle Politiche Agricole Alimentari e Forestali  
Corpo Forestale dello Stato

Utente: ANTONIO FABRIZI

>> Logout

Catasto Incendi

ti trovi: **Catasto Incendi** > Consultazione delle aree percorse dal fuoco rilevate da CFS/CFR

Consultazione delle aree percorse dal fuoco rilevate da CFS/CFR

Selezionare il territorio di interesse specificando la annualita per la quale consultare gli incendi

Regione: TOSCANA  
Provincia: AREZZO  
Comune: CAVRIGLIA  
Anno: 2016

Ricerca

Selezionare l'incendio di interesse per conoscerne il dettaglio

ELENCO DEGLI INCENDI BOSCHIVI CENSITI NEL TERRITORIO DEL COMUNE DI CAVRIGLIA PER L'ANNO 2016

Progressivo	Localita	Data Incendio	Data Rilievo CFS	Metodo di rilevamento	Strumenti usati per il rilievo	Superficie comunale interessata in HA	selezione
1	SANTA BARBARA	21/08/2016	30/03/2017	Strumentale	GPS speditivi (precisione metrica)	01.07.47	<input type="radio"/>
Superficie totale del comune percorsa dal fuoco in ha						01.07.47	
% di superficie comunale percorsa dal fuoco						0,01 %	

Visualizza scheda incendio

Visualizza particelle storiche

Regione TOSCANA

Provincia di AREZZO

Comune di CAVRIGLIA

LOCALITA' Santa Barbara

Data incendio:

21/08/2016

Superficie boschiva percorsa dal fuoco

ha.

Superficie non boschiva percorsa da fuoco

ha.

Di cui superficie a pascolo percorsa da fuoco

ha.

Totale superficie percorsa da fuoco

ha. 01.07.47



COMUNE DI CAVRIGLIA  
Provincia di Arezzo  
AREA URBANISTICA  
Ufficio Ambiente

V.le Principe di Piemonte, 9  
52022, tel. 055966971  
fax 055966503  
Part.IVA 00242200517

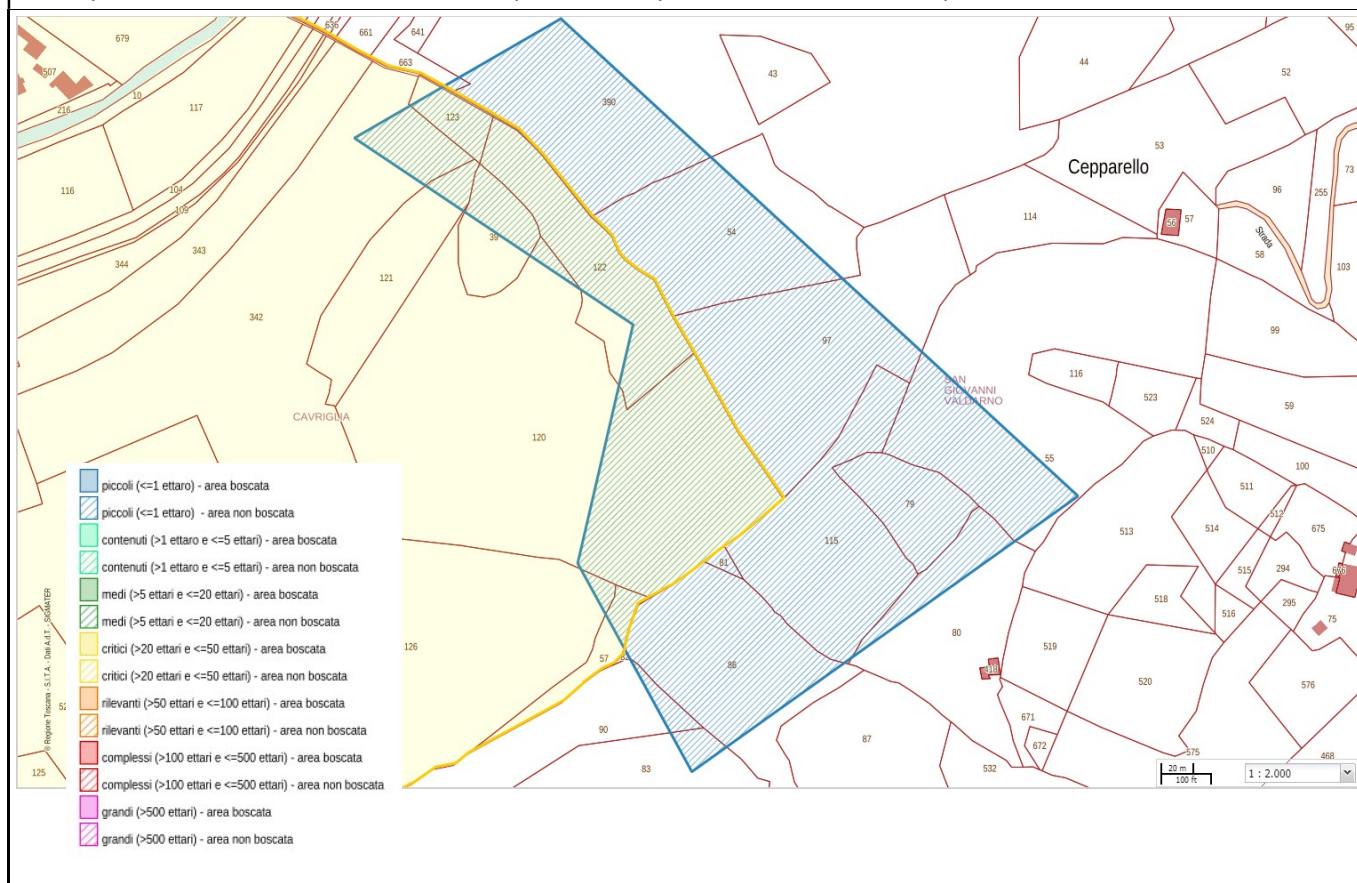
Regione TOSCANA

### LISTA DELLE PARTICELLE CATASTALI INTERESSATE

Codice Nazionale	Foglio	Particella	Subalterno	Allegato	Sviluppo	Particella incendiata mq	Totale particella mq
C407	12	00037		0	0	1662	36523
C407	12	00039		0	0	1196	2541
C407	12	00057		0	0	427	1362
C407	12	00120		0	0	10650	33606
C407	12	00121		0	0	494	5052
C407	12	00122		0	0	5691	6468
C407	12	00123		0	0	1036	1187
C407	12	00126		0	0	231	24622

### MAPPA CATASTALE

con perimetrazione dell'incendio e campiture delle particelle intere e delle porzioni interessate dall'incendio





COMUNE DI CAVRIGLIA  
Provincia di Arezzo  
AREA URBANISTICA  
Ufficio Ambiente

V.le Principe di Piemonte, 9  
52022, tel. 055966971  
fax 055966503  
Part.IVA 00242200517

<b>Comune di CAVRIGLIA</b>	<b>LOCALITA' Santa Barbara</b>	
Data rilievo	30/03/2017	
Totale superficie percorsa da fuoco:	ha. 01.07.47	
<b>Data aggiornamento:</b>	<b>20/04/2023</b>	
LIMITAZIONI E VINCOLI		
TIPOLOGIE DEL SUOLO	LIMITAZIONI/VINCOLI	NON APPLICABILE OPPURE DATA SCADENZA VINCOLO
<i>Sia nei boschi percorsi dal fuoco e, sia nella fascia entro 50 mt. da tali boschi, nei soli pascoli percorsi dal fuoco, fatte salve le opere pubbliche, le opere necessari all'AIB e quanto previsto negli strumenti urbanistici approvati precedentemente al verificarsi dell'incendio</i>	<del>è vietata per un periodo di venti anni, la realizzazione di edifici o di strutture e infrastrutture finalizzate ad insediamenti civili ed attività produttive [art. 76 comma 5 lettera b) L.R. 39/2000 s.m.i.] articolo applicabile per aree interessate da incendi successivi al 27/12/2012 [L.R. 80/2012]</del>	<b>NON APPLICABILE</b>
	<del>è vietata per un periodo di quindici anni, ogni trasformazione del bosco in altra qualità di coltura [art. 76 comma 5 lettera a) L.R. 39/2000 s.m.i.]</del>	<b>NON APPLICABILE</b>
	<del>è vietata per un periodo di dieci anni, la realizzazione di edifici o di strutture e infrastrutture finalizzate ad insediamenti civili ed attività produttive [art. 76 comma 5 lettera b) L.R. 39/2000 s.m.i.] articolo applicabile per aree interessate da incendi precedenti al 27/12/2012 [L.R. 80/2012]</del>	<b>NON APPLICABILE</b>
<i>Nei boschi percorsi da incendi</i>	<del>è vietato per dieci anni, il pascolo di qualsiasi specie di bestiame, fatte salve le deroghe previste dal regolamento forestale in caso di favorevole ricostituzione del soprassuolo boschivo [art. 76 comma 4 lettera a) L.R. 39/2000 s.m.i.]</del>	<b>NON APPLICABILE</b>
	<del>è vietato per cinque anni l'esercizio dell'attività venatoria, qualora la superficie bruciata sia superiore ad ettari uno, in presenza della tabellazione realizzata con le modalità definite nel piano AIB. [art. 76 comma 4 lettera b) L.R. 39/2000 s.m.i.]</del>	<b>NON APPLICABILE</b>
<i>Sia nei boschi percorsi dal fuoco che nei pascoli situati entro 50 metri dai boschi percorsi dal fuoco,</i>	<del>sono vietate, per cinque anni, le attività di rimboscimento e di ingegneria ambientale sostenute con risorse finanziarie pubbliche, salvo specifica autorizzazione concessa dal Ministro dell'ambiente, per le aree naturali protette statali, o dalla Regione negli altri casi, per accertate situazioni di dissesto idrogeologico e nelle situazioni in cui sia urgente un intervento per la tutela di particolari valori ambientali o paesaggistici. [art. 76 comma 7 L.R. 39/2000 s.m.i.]</del>	<b>NON APPLICABILE</b>



COMUNE DI CAVRIGLIA  
Provincia di Arezzo  
AREA URBANISTICA  
Ufficio Ambiente

V.le Principe di Piemonte, 9  
52022, tel. 055966971  
fax 055966503  
Part.IVA 00242200517

## SCHERMATA DEL SIM DELL'ANNO DI RIFERIMENTO

### ELENCO DEGLI INCENDI BOSCHIVI CENSITI NEL TERRITORIO DEL COMUNE DI CAVRIGLIA PER L'ANNO 2017

**sim** [Area Riservata]  
Sistema Informativo della Montagna

Ministero delle Politiche Agricole Alimentari e Forestali  
Corpo Forestale dello Stato

Utente: ANTONIO FABRIZI

>> Logout

**Catasto Incendi**

ti trovi: **Catasto Incendi** > Consultazione delle aree percorse dal fuoco rilevate da CFS/CFR

#### Consultazione delle aree percorse dal fuoco rilevate da CFS/CFR

Selezionare il territorio di interesse specificando la annualità per la quale consultare gli incendi

Regione: **TOSCANA**  
Provincia: **AREZZO**  
Comune: **CAVRIGLIA**  
Anno:

Ricerca

Selezionare l'incendio di interesse per conoscerne il dettaglio

#### ELENCO DEGLI INCENDI BOSCHIVI CENSITI NEL TERRITORIO DEL COMUNE DI CAVRIGLIA PER L'ANNO 2017

Progressivo	Località	Data Incendio	Data Rilievo CFS	Metodo di rilevamento	Strumenti usati per il rilievo	Superficie comunale interessata in HA	selezione
1	VACHERECCIA	16/07/2017	18/08/2017	Strumentale	GPS speditivi (precisione metrica)	00.12.71	<input type="radio"/>
2	MACIE	17/07/2017	21/08/2017	Strumentale	GPS speditivi (precisione metrica)	00.01.27	<input type="radio"/>
3	SANTA BARBARA	19/08/2017	19/09/2017	Strumentale	GPS speditivi (precisione metrica)	02.36.45	<input type="radio"/>

Superficie totale del comune percorsa dal fuoco in ha

**02.50.43**

% di superficie comunale percorsa dal fuoco

**0,04 %**

Visualizza scheda incendio

Visualizza particelle storiche

Regione TOSCANA

Provincia di AREZZO

**Comune di CAVRIGLIA**

**LOCALITA' Vacchereccia**

Data incendio:

16/07/2017

Superficie boschiva percorsa dal fuoco

ha. 00.12.71

Superficie non boschiva percorsa da fuoco

ha.

Di cui superficie a pascolo percorsa da fuoco

ha.

Totale superficie percorsa da fuoco

ha. 00.12.71



COMUNE DI CAVRIGLIA  
Provincia di Arezzo  
AREA URBANISTICA  
Ufficio Ambiente

V.le Principe di Piemonte, 9  
52022, tel. 055966971  
fax 055966503  
Part.IVA 00242200517

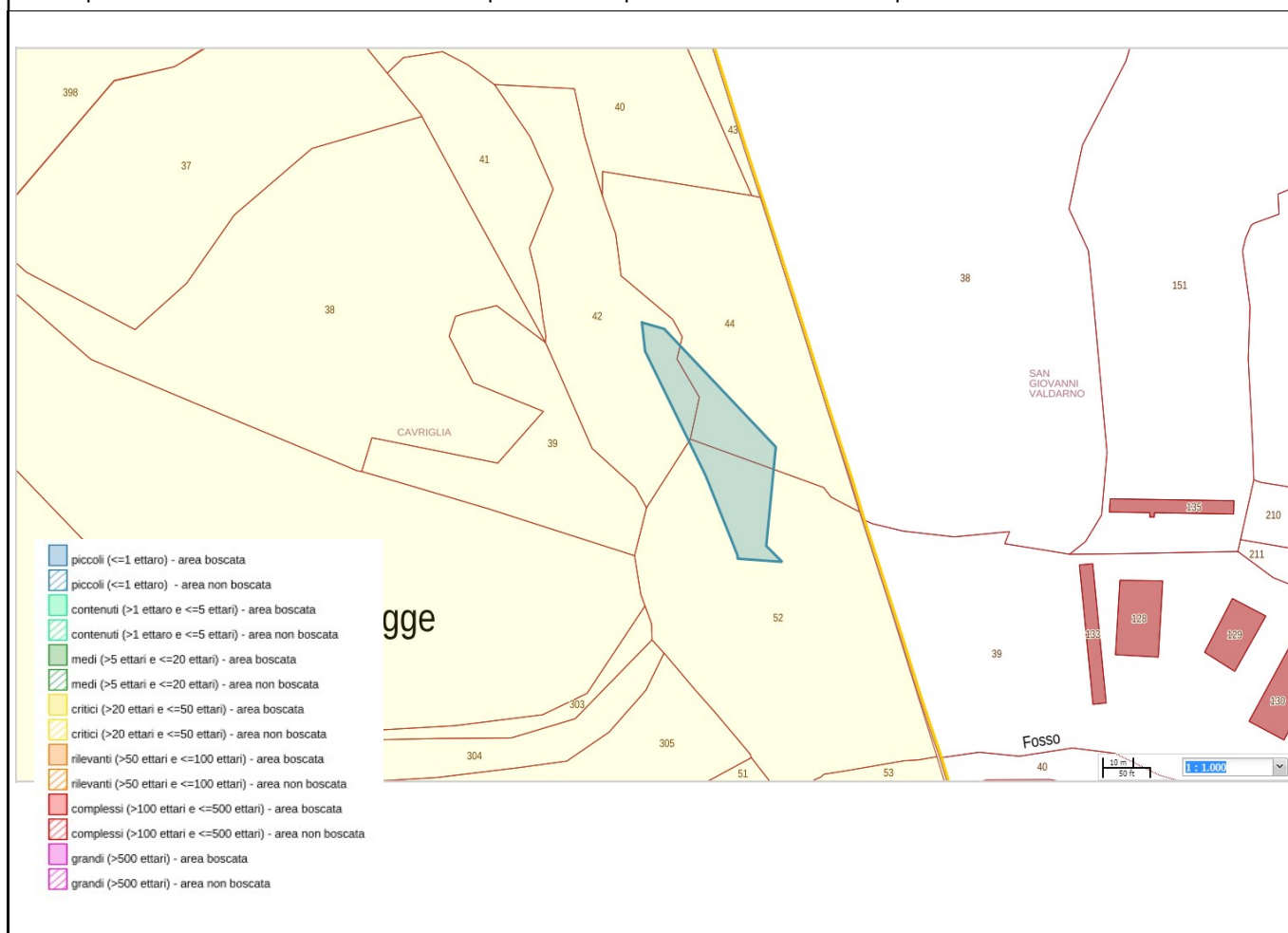
Regione TOSCANA

### LISTA DELLE PARTICELLE CATASTALI INTERESSATE

Codice Nazionale	Foglio	Particella	Subalterno	Allegato	Sviluppo	Particella incendiata mq	Totale particella mq
C407	34	00148		0	0	127	9972
C407	19	00044		0	0	431	4025
C407	19	00052		0	0	556	6550

### MAPPA CATASTALE

con perimetrazione dell'incendio e campiture delle particelle intere e delle porzioni interessate dall'incendio





COMUNE DI CAVRIGLIA  
Provincia di Arezzo  
AREA URBANISTICA  
Ufficio Ambiente

V.le Principe di Piemonte, 9  
52022, tel. 055966971  
fax 055966503  
Part.IVA 00242200517

Comune di CAVRIGLIA		LOCALITA' Vacchereccia
Data rilievo	18/08/2017	
Totale superficie percorsa da fuoco:		
		ha. 00.12.71
<b>Data aggiornamento:</b>		<b>20/04/2023</b>
LIMITAZIONI E VINCOLI		
TIPOLOGIE DEL SUOLO	LIMITAZIONI/VINCOLI	NON APPLICABILE OPPURE DATA SCADENZA VINCOLO
<i>Sia nei boschi percorsi dal fuoco e, sia nella fascia entro 50 mt. da tali boschi, nei soli pascoli percorsi dal fuoco, fatte salve le opere pubbliche, le opere necessari all'AIB e quanto previsto negli strumenti urbanistici approvati precedentemente al verificarsi dell'incendio</i>	<i>è vietata per un periodo di venti anni , la realizzazione di edifici o di strutture e infrastrutture finalizzate ad insediamenti civili ed attività produttive [art. 76 comma 5 lettera b) L.R. 39/2000 s.m.i.   articolo applicabile per aree interessate da incendi successivi al 27/12/2012 [L.R. 80/2012]</i>	<b>16/07/2037</b>
	<i>è vietata per un periodo di quindici anni , ogni trasformazione del bosco in altra qualità di coltura [art. 76 comma 5 lettera a) L.R. 39/2000 s.m.i.]</i>	<b>16/07/2032</b>
	<i>è vietata per un periodo di dieci anni , la realizzazione di edifici o di strutture e infrastrutture finalizzate ad insediamenti civili ed attività produttive [art. 76 comma 5 lettera b) L.R. 39/2000 s.m.i.   articolo applicabile per aree interessate da incendi precedenti al 27/12/2012 [L.R. 80/2012]</i>	<b>NON APPLICABILE</b>
<i>Nei boschi percorsi da incendi</i>	<i>è vietato per dieci anni , il pascolo di qualsiasi specie di bestiame , fatte salve le deroghe previste dal regolamento forestale in caso di favorevole ricostituzione del soprassuolo boschivo [art. 76 comma 4 lettera a) L.R. 39/2000 s.m.i.]</i>	<b>16/07/2027</b>
	<i>è vietato per cinque anni l'esercizio dell'attività venatoria , qualora la superficie bruciata sia superiore ad ettari uno , in presenza della tabellazione realizzata con le modalità definite nel piano AIB. [art. 76 comma 4 lettera b) L.R. 39/2000 s.m.i.]</i>	<b>NON APPLICABILE</b>
<i>Sia nei boschi percorsi dal fuoco che nei pascoli situati entro 50 metri dai boschi percorsi dal fuoco,</i>	<i>sono vietate, per cinque anni , le attività di rimboschimento e di ingegneria ambientale sostenute con risorse finanziarie pubbliche , salvo specifica autorizzazione concessa dal Ministro dell'ambiente, per le aree naturali protette statali, o dalla Regione negli altri casi, per accertate situazioni di dissesto idrogeologico e nelle situazioni in cui sia urgente un intervento per la</i>	<b>NON APPLICABILE</b>



COMUNE DI CAVRIGLIA  
Provincia di Arezzo  
AREA URBANISTICA  
Ufficio Ambiente

V.le Principe di Piemonte, 9  
52022, tel. 055966971  
fax 055966503  
Part.IVA 00242200517

Comune di CAVRIGLIA	LOCALITA' Vacchereccia
	tutela di particolari valori ambientali o paesaggistici. [art. 76 comma 7 L.R. 39/2000 s.m.i.]

Regione TOSCANA	
Provincia di AREZZO	
<b>Comune di CAVRIGLIA</b>	<b>LOCALITA' Macie</b>
Data incendio:	17/07/2017
Superficie boschiva percorsa dal fuoco	ha. 00.01.27
Superficie non boschiva percorsa da fuoco	ha.
Di cui superficie a pascolo percorsa da fuoco	ha.
Totale superficie percorsa da fuoco	ha. 00.01.27

LISTA DELLE PARTICELLE CATASTALI INTERESSATE							
Codice Nazionale	Foglio	Particella	Subalterno	Allegato	Sviluppo	Particella incendiata mq	Totale particella mq
C407	34	148		0	0	127	9972

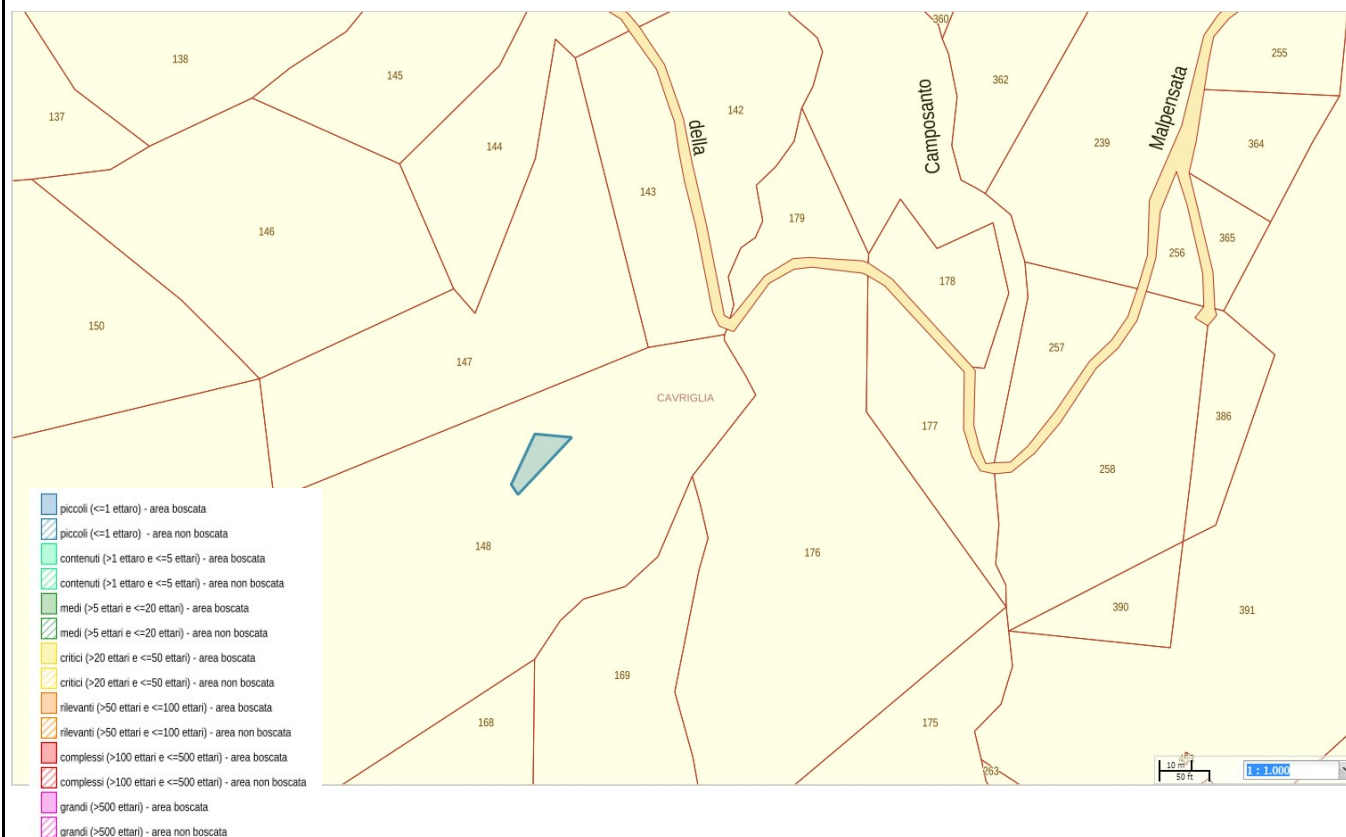


COMUNE DI CAVRIGLIA  
Provincia di Arezzo  
AREA URBANISTICA  
Ufficio Ambiente

V.le Principe di Piemonte, 9  
52022, tel. 055966971  
fax 055966503  
Part.IVA 00242200517

### MAPPA CATASTALE

con perimetrazione dell'incendio e campiture delle particelle intere e delle porzioni interessate dall'incendio



<b>Comune di CAVRIGLIA</b>	<b>LOCALITA' Macie</b>	
Data rilievo	21/08/2017	
Totale superficie percorsa da fuoco:	ha. 00.01.27	
<b>Data aggiornamento:</b>	<b>20/04/2023</b>	
<b>LIMITAZIONI E VINCOLI</b>		
TIPOLOGIE DEL SUOLO	LIMITAZIONI/VINCOLI	NON APPLICABILE OPPURE DATA SCADENZA VINCOLO
<i>Sia nei boschi percorsi dal fuoco e, sia nella fascia entro 50 mt. da tali boschi, nei soli pascoli percorsi dal fuoco,</i>	è vietata per un periodo di venti anni , la realizzazione di edifici o di strutture e infrastrutture finalizzate ad insediamenti civili ed attività produttive [art. 76 comma 5 lettera b) L.R.	<b>17/07/2037</b>



COMUNE DI CAVRIGLIA  
Provincia di Arezzo  
AREA URBANISTICA  
Ufficio Ambiente

V.le Principe di Piemonte, 9  
52022, tel. 055966971  
fax 055966503  
Part.IVA 00242200517

Comune di CAVRIGLIA	LOCALITA' Macie	
<i>fatte salve le opere pubbliche, le opere necessari all'AIB e quanto previsto negli strumenti urbanistici approvati precedentemente al verificarsi dell'incendio</i>	39/2000 s.m.i.   articolo applicabile per aree interessate da incendi successivi al 27/12/2012 [L.R. 80/2012]	
	è vietata per un periodo di quindici anni , ogni trasformazione del bosco in altra qualità di coltura [art. 76 comma 5 lettera a) L.R. 39/2000 s.m.i.]	<b>17/07/2032</b>
	<del>è vietata per un periodo di dieci anni , la realizzazione di edifici o di strutture e infrastrutture finalizzate ad insediamenti civili ed attività produttive [art. 76 comma 5 lettera b) L.R. 39/2000 s.m.i.   articolo applicabile per aree interessate da incendi precedenti al 27/12/2012 [L.R. 80/2012]</del>	<b>NON APPLICABILE</b>
<i>Nei boschi percorsi da incendi</i>	è vietato per dieci anni , il pascolo di qualsiasi specie di bestiame , fatte salve le deroghe previste dal regolamento forestale in caso di favorevole ricostituzione del soprassuolo boschivo [art. 76 comma 4 lettera a) L.R. 39/2000 s.m.i.]	<b>17/07/2027</b>
	<del>è vietato per cinque anni l'esercizio dell'attività venatoria , qualora la superficie bruciata sia superiore ad ettari uno , in presenza della tabellazione realizzata con le modalità definite nel piano AIB. [art. 76 comma 4 lettera b) L.R. 39/2000 s.m.i.]</del>	<b>NON APPLICABILE</b>
<i>Sia nei boschi percorsi dal fuoco che nei pascoli situati entro 50 metri dai boschi percorsi dal fuoco,</i>	<del>sono vietate, per cinque anni , le attività di rimboschimento e di ingegneria ambientale sostenute con risorse finanziarie pubbliche , salvo specifica autorizzazione concessa dal Ministro dell'ambiente, per le aree naturali protette statali, o dalla Regione negli altri casi, per accertate situazioni di dissesto idrogeologico e nelle situazioni in cui sia urgente un intervento per la tutela di particolari valori ambientali o paesaggistici. [art. 76 comma 7 L.R. 39/2000 s.m.i.]</del>	<b>NON APPLICABILE</b>



Regione TOSCANA

Provincia di AREZZO

Comune di CAVRIGLIA

LOCALITA' Santa Barbara

Data incendio:

19/08/2017

Superficie boschiva percorsa dal fuoco

ha.

Superficie non boschiva percorsa da fuoco

ha. 02.36.45

Di cui superficie a pascolo percorsa da fuoco

ha.

Totale superficie percorsa da fuoco

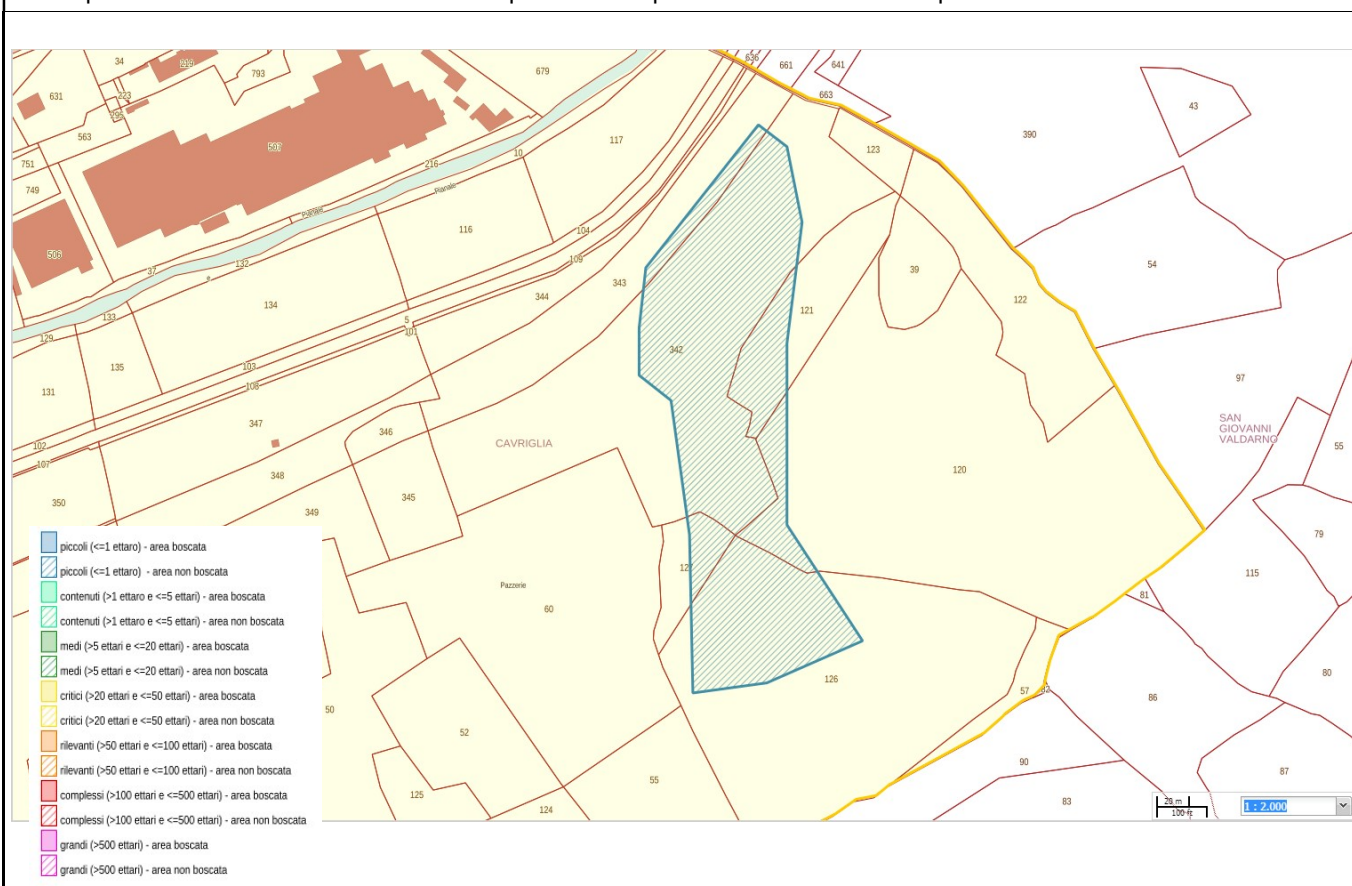
ha. 02.36.45

LISTA DELLE PARTICELLE CATASTALI INTERESSATE

Codice Nazionale	Foglio	Particella	Subalterno	Allegato	Sviluppo	Particella incendiata mq	Totale particella mq
C407	12	00037		0	0	13294	36523
C407	12	00120		0	0	1501	33606
C407	12	00121		0	0	1952	5052
C407	12	00126		0	0	6100	24622
C407	12	00127		0	0	799	1960

MAPPA CATASTALE

con perimetrazione dell'incendio e campiture delle particelle intere e delle porzioni interessate dall'incendio





COMUNE DI CAVRIGLIA  
Provincia di Arezzo  
AREA URBANISTICA  
Ufficio Ambiente

V.le Principe di Piemonte, 9  
52022, tel. 055966971  
fax 055966503  
Part.IVA 00242200517

<b>Comune di CAVRIGLIA</b>	<b>LOCALITA' Santa Barbara</b>	
Data rilievo	19/09/2017	
Totale superficie percorsa da fuoco:	ha. 02.36.45	
<b>Data aggiornamento:</b>	<b>20/04/2023</b>	
LIMITAZIONI E VINCOLI		
TIPOLOGIE DEL SUOLO	LIMITAZIONI/VINCOLI	NON APPLICABILE OPPURE DATA SCADENZA VINCOLO
<i>Sia nei boschi percorsi dal fuoco e, sia nella fascia entro 50 mt. da tali boschi, nei soli pascoli percorsi dal fuoco, fatte salve le opere pubbliche, le opere necessari all'AIB e quanto previsto negli strumenti urbanistici approvati precedentemente al verificarsi dell'incendio</i>	<del>è vietata per un periodo di venti anni , la realizzazione di edifici o di strutture e infrastrutture finalizzate ad insediamenti civili ed attività produttive [art. 76 comma 5 lettera b) L.R. 39/2000 s.m.i. ] articolo applicabile per aree interessate da incendi successivi al 27/12/2012 [L.R. 80/2012]</del>	<b>NON APPLICABILE</b>
	<del>è vietata per un periodo di quindici anni , ogni trasformazione del bosco in altra qualità di coltura [art. 76 comma 5 lettera a) L.R. 39/2000 s.m.i.]</del>	<b>NON APPLICABILE</b>
	<del>è vietata per un periodo di dieci anni , la realizzazione di edifici o di strutture e infrastrutture finalizzate ad insediamenti civili ed attività produttive [art. 76 comma 5 lettera b) L.R. 39/2000 s.m.i. ] articolo applicabile per aree interessate da incendi precedenti al 27/12/2012 [L.R. 80/2012]</del>	<b>NON APPLICABILE</b>
<i>Nei boschi percorsi da incendi</i>	<del>è vietato per dieci anni , il pascolo di qualsiasi specie di bestiame , fatte salve le deroghe previste dal regolamento forestale in caso di favorevole ricostituzione del soprassuolo boschivo [art. 76 comma 4 lettera a) L.R. 39/2000 s.m.i.]</del>	<b>NON APPLICABILE</b>
	<del>è vietato per cinque anni l'esercizio dell'attività venatoria , qualora la superficie bruciata sia superiore ad ettari uno , in presenza della tabellazione realizzata con le modalità definite nel piano AIB. [art. 76 comma 4 lettera b) L.R. 39/2000 s.m.i.]</del>	<b>NON APPLICABILE</b>
<i>Sia nei boschi percorsi dal fuoco che nei pascoli situati entro 50 metri dai boschi percorsi dal fuoco,</i>	<del>sono vietate, per cinque anni , le attività di rimboschimento e di ingegneria ambientale sostenute con risorse finanziarie pubbliche , salvo specifica autorizzazione concessa dal Ministro dell'ambiente, per le aree naturali protette statali, o dalla Regione negli altri casi, per accertate situazioni di dissesto idrogeologico e nelle situazioni in cui sia urgente un intervento per la tutela di particolari valori ambientali o paesaggistici. [art. 76 comma 7 L.R. 39/2000 s.m.i.]</del>	<b>NON APPLICABILE</b>



COMUNE DI CAVRIGLIA  
Provincia di Arezzo  
AREA URBANISTICA  
Ufficio Ambiente

V.le Principe di Piemonte, 9  
52022, tel. 055966971  
fax 055966503  
Part.IVA 00242200517

 **sim** [Area Riservata]  
Sistema Informativo della Montagna

 Ministero delle Politiche Agricole Alimentari e Forestali  
Corpo Forestale dello Stato

Utente: ANTONIO FABRIZI

>> Logout

**Catasto Incendi**

ti trovi: **Catasto Incendi** > Consultazione delle aree percorse dal fuoco rilevate da CFS/CFR

### Consultazione delle aree percorse dal fuoco rilevate da CFS/CFR

Selezionare il territorio di interesse specificando la annualita per la quale consultare gli incendi

Regione: **TOSCANA**  
Provincia: **AREZZO**  
Comune: **CAVRIGLIA**  
Anno: 2018 ▼

Ricerca

Per l'anno selezionato non esistono incendi



COMUNE DI CAVRIGLIA  
Provincia di Arezzo  
AREA URBANISTICA  
Ufficio Ambiente

V.le Principe di Piemonte, 9  
52022, tel. 055966971  
fax 055966503  
Part.IVA 00242200517

 **sim** [Area Riservata]  
Sistema Informativo della Montagna



Ministero delle Politiche Agricole Alimentari e Forestali  
Corpo Forestale dello Stato

Utente: ANTONIO FABRIZI

>> Logout

**Catasto Incendi**

ti trovi: **Catasto Incendi** > Consultazione delle aree percorse dal fuoco rilevate da CFS/CFR

### Consultazione delle aree percorse dal fuoco rilevate da CFS/CFR

Selezionare il territorio di interesse specificando la annualita per la quale consultare gli incendi

Regione: **TOSCANA**  
Provincia: **AREZZO**  
Comune: **CAVRIGLIA**  
Anno: 2019 ▼

Ricerca

Per l'anno selezionato non esistono incendi



COMUNE DI CAVRIGLIA  
Provincia di Arezzo  
AREA URBANISTICA  
Ufficio Ambiente

V.le Principe di Piemonte, 9  
52022, tel. 055966971  
fax 055966503  
Part.IVA 00242200517

### SCHERMATA DAL SIM DELL' ANNO DI RIFERIMENTO

#### ELENCO DEGLI INCENDI BOSCHIVI CENSITI NEL TERRITORIO DEL COMUNE DI CAVRIGLIA PER L'ANNO 2020

**sim** [Area Riservata]  
Sistema Informativo della Montagna

Ministero delle Politiche Agricole Alimentari e Forestali  
Corpo Forestale dello Stato

Utente: ANTONIO FABRIZI

>> Logout

**Catasto Incendi**

ti trovi: **Catasto Incendi** - Consultazione delle aree percorse dal fuoco rilevate da CFS/CFR

#### Consultazione delle aree percorse dal fuoco rilevate da CFS/CFR

Selezionare il territorio di interesse specificando la annualita per la quale consultare gli incendi

Regione: TOSCANA  
Provincia: AREZZO  
Comune: CAVRIGLIA  
Anno: 2020

Ricerca

Selezionare l'incendio di interesse per conoscerne il dettaglio

#### ELENCO DEGLI INCENDI BOSCHIVI CENSITI NEL TERRITORIO DEL COMUNE DI CAVRIGLIA PER L'ANNO 2020

Progressivo	Localita	Data Incendio	Data Rilievo CFS	Metodo di rilevamento	Strumenti usati per il rilievo	Superficie comunale interessata in HA	selezione
1	CASIGNANO	11/04/2020	17/04/2020	Non specificato	Non specificato	00,35,33	<input type="radio"/>
<b>Superficie totale del comune percorsa dal fuoco in ha</b>							<b>00,35,33</b>
<b>% di superficie comunale percorsa dal fuoco</b>							<b>0,00 %</b>

Visualizza scheda incendio

Visualizza particelle storiche

Regione TOSCANA

Provincia di AREZZO

**Comune di CAVRIGLIA**

**LOCALITA' Casignano**

Data incendio:

11/04/2020

Superficie boschiva percorsa dal fuoco

ha. 00.35.33

Superficie non boschiva percorsa da fuoco

ha.

Di cui superficie a pascolo percorsa da fuoco

ha.

Totale superficie percorsa da fuoco

ha. 00.35.33



COMUNE DI CAVRIGLIA  
Provincia di Arezzo  
AREA URBANISTICA  
Ufficio Ambiente

V.le Principe di Piemonte, 9  
52022, tel. 055966971  
fax 055966503  
Part.IVA 00242200517

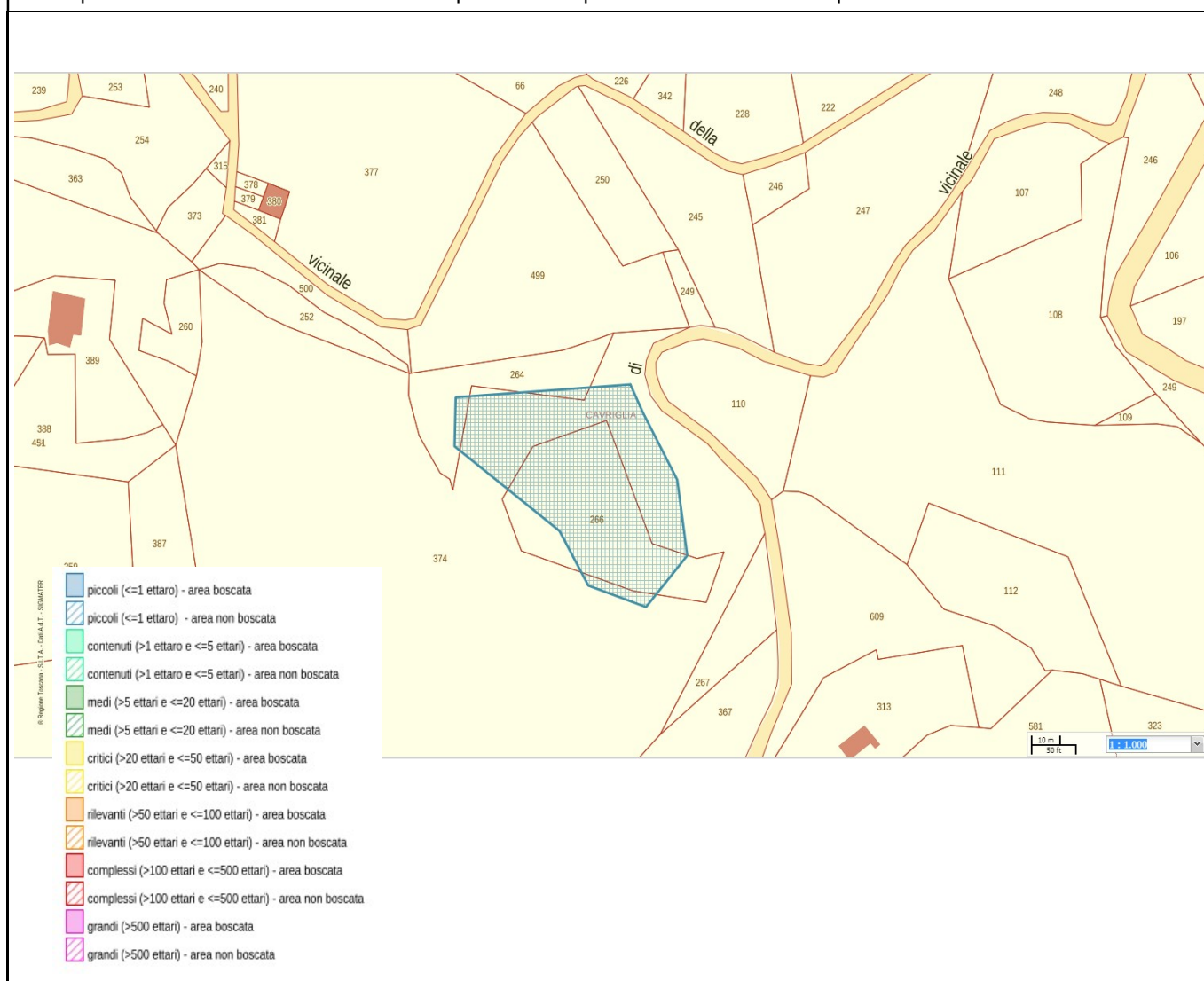
Regione TOSCANA

### LISTA DELLE PARTICELLE CATASTALI INTERESSATE

Codice Nazionale	Foglio	Particella	Subalterno	Allegato	Sviluppo	Particella incendiata mq	Totale particella mq
C407	34	00264		0	0	77	1125
C407	34	00266		0	0	1718	2207
C407	34	00374		0	0	1738	34856

### MAPPA CATASTALE

con perimetrazione dell'incendio e campiture delle particelle intere e delle porzioni interessate dall'incendio





COMUNE DI CAVRIGLIA  
Provincia di Arezzo  
AREA URBANISTICA  
Ufficio Ambiente

V.le Principe di Piemonte, 9  
52022, tel. 055966971  
fax 055966503  
Part.IVA 00242200517

Comune di CAVRIGLIA		LOCALITA' Casignano
Data rilievo	17/04/2020	
Totale superficie percorsa da fuoco:	ha. 00.35.33	
Data aggiornamento:	20/04/2023	
LIMITAZIONI E VINCOLI		
TIPOLOGIE DEL SUOLO	LIMITAZIONI/VINCOLI	NON APPLICABILE OPPURE DATA SCADENZA VINCOLO
<i>Sia nei boschi percorsi dal fuoco e, sia nella fascia entro 50 mt. da tali boschi, nei soli pascoli percorsi dal fuoco, fatte salve le opere pubbliche, le opere necessari all'AIB e quanto previsto negli strumenti urbanistici approvati precedentemente al verificarsi dell'incendio</i>	è vietata per un periodo di venti anni , la realizzazione di edifici o di strutture e infrastrutture finalizzate ad insediamenti civili ed attività produttive [art. 76 comma 5 lettera b) L.R. 39/2000 s.m.i. ] articolo applicabile per aree interessate da incendi successivi al 27/12/2012 [L.R. 80/2012]	<b>11/04/2040</b>
	è vietata per un periodo di quindici anni , ogni trasformazione del bosco in altra qualità di coltura [art. 76 comma 5 lettera a) L.R. 39/2000 s.m.i.]	<b>11/04/2035</b>
	<del>è vietata per un periodo di dieci anni , la realizzazione di edifici o di strutture e infrastrutture finalizzate ad insediamenti civili ed attività produttive [art. 76 comma 5 lettera b) L.R. 39/2000 s.m.i. ] articolo applicabile per aree interessate da incendi precedenti al 27/12/2012 [L.R. 80/2012]</del>	<b>NON APPLICABILE</b>
<i>Nei boschi percorsi da incendi</i>	è vietato per dieci anni , il pascolo di qualsiasi specie di bestiame , fatte salve le deroghe previste dal regolamento forestale in caso di favorevole ricostituzione del soprassuolo boschivo [art. 76 comma 4 lettera a) L.R. 39/2000 s.m.i.]	<b>11/04/2030</b>
	<del>è vietato per cinque anni l'esercizio dell'attività venatoria , qualora la superficie bruciata sia superiore ad ettari uno , in presenza della tabellazione realizzata con le modalità definite nel piano AIB. [art. 76 comma 4 lettera b) L.R. 39/2000 s.m.i.]</del>	<b>NON APPLICABILE</b>
<i>Sia nei boschi percorsi dal fuoco che nei pascoli situati entro 50 metri dai boschi percorsi dal fuoco,</i>	<del>sono vietate, per cinque anni , le attività di rimboschimento e di ingegneria ambientale sostenute con risorse finanziarie pubbliche , salvo specifica autorizzazione concessa dal Ministro dell'ambiente, per le aree naturali protette statali, o dalla Regione negli altri casi, per accertate situazioni di dissesto idrogeologico e nelle situazioni in cui sia urgente un intervento per la tutela di particolari valori ambientali o paesaggistici. [art. 76 comma 7 L.R. 39/2000 s.m.i.]</del>	<b>NON APPLICABILE</b>



COMUNE DI CAVRIGLIA  
Provincia di Arezzo  
AREA URBANISTICA  
Ufficio Ambiente

V.le Principe di Piemonte, 9  
52022, tel. 055966971  
fax 055966503  
Part.IVA 00242200517

 **[Area Riservata]**  
Sistema Informativo della Montagna

 Ministero delle Politiche Agricole Alimentari e Forestali  
Corpo Forestale dello Stato

Utente: ANTONIO FABRIZI

>> Logout

**Catasto Incendi**

ti trovi: **Catasto Incendi** > Consultazione delle aree percorse dal fuoco rilevate da CFS/CFR

### Consultazione delle aree percorse dal fuoco rilevate da CFS/CFR

Selezionare il territorio di interesse specificando la annualita per la quale consultare gli incendi

Regione: **TOSCANA**  
Provincia: **AREZZO**  
Comune: **CAVRIGLIA**  
Anno: 2021 ▼

Ricerca

Per l'anno selezionato non esistono incendi



COMUNE DI CAVRIGLIA  
Provincia di Arezzo  
AREA URBANISTICA  
Ufficio Ambiente

V.le Principe di Piemonte, 9  
52022, tel. 055966971  
fax 055966503  
Part.IVA 00242200517

SCHERMATA DAL SITO SIM  
DELL'ANNO DI RIFERIMENTO

ELENCO DEGLI INCENDI BOSCHIVI CENSITI NEL TERRITORIO DEL COMUNE DI CAVRIGLIA  
PER L'ANNO 2022

 **sim** [Area Riservata]  
Sistema Informativo della Montagna

 Ministero delle Politiche Agricole Alimentari e Forestali  
Corpo Forestale dello Stato

Utente: ANTONIO FABRIZI

>> Logout

**Catasto Incendi**

ti trovi: **Catasto Incendi** > Consultazione delle aree percorse dal fuoco rilevate da CFS/CFR

Consultazione delle aree percorse dal fuoco rilevate da CFS/CFR

Selezionare il territorio di interesse specificando la annualita per la quale consultare gli incendi

Regione: TOSCANA  
Provincia: AREZZO  
Comune: CAVRIGLIA  
Anno: 2022

Ricerca

Selezionare l'incendio di interesse per conoscerne il dettaglio

ELENCO DEGLI INCENDI BOSCHIVI CENSITI NEL TERRITORIO DEL COMUNE DI CAVRIGLIA PER L'ANNO 2022

Progressivo	Localita	Data Incendio	Data Rilievo CFS	Metodo di rilevamento	Strumenti usati per il rilievo	Superficie comunale interessata in HA	selezione
1	bomba	04/08/2022	04/08/2022	Strumentale	GPS di precisione (submetrica)	00.11.51	<input type="radio"/>
Superficie totale del comune percorsa dal fuoco in ha						00.11.51	
% di superficie comunale percorsa dal fuoco						0,00 %	

Visualizza scheda incendio

Visualizza particelle storiche

Regione TOSCANA

Provincia di AREZZO

**Comune di CAVRIGLIA**

Data incendio:

Superficie boschiva percorsa dal fuoco

**LOCALITA' Bomba**

04/08/2022

ha. 00.05.57



Regione TOSCANA

Superficie non boschiva percorsa da fuoco ha. 00.05.94

Di cui superficie a pascolo percorsa da fuoco ha.

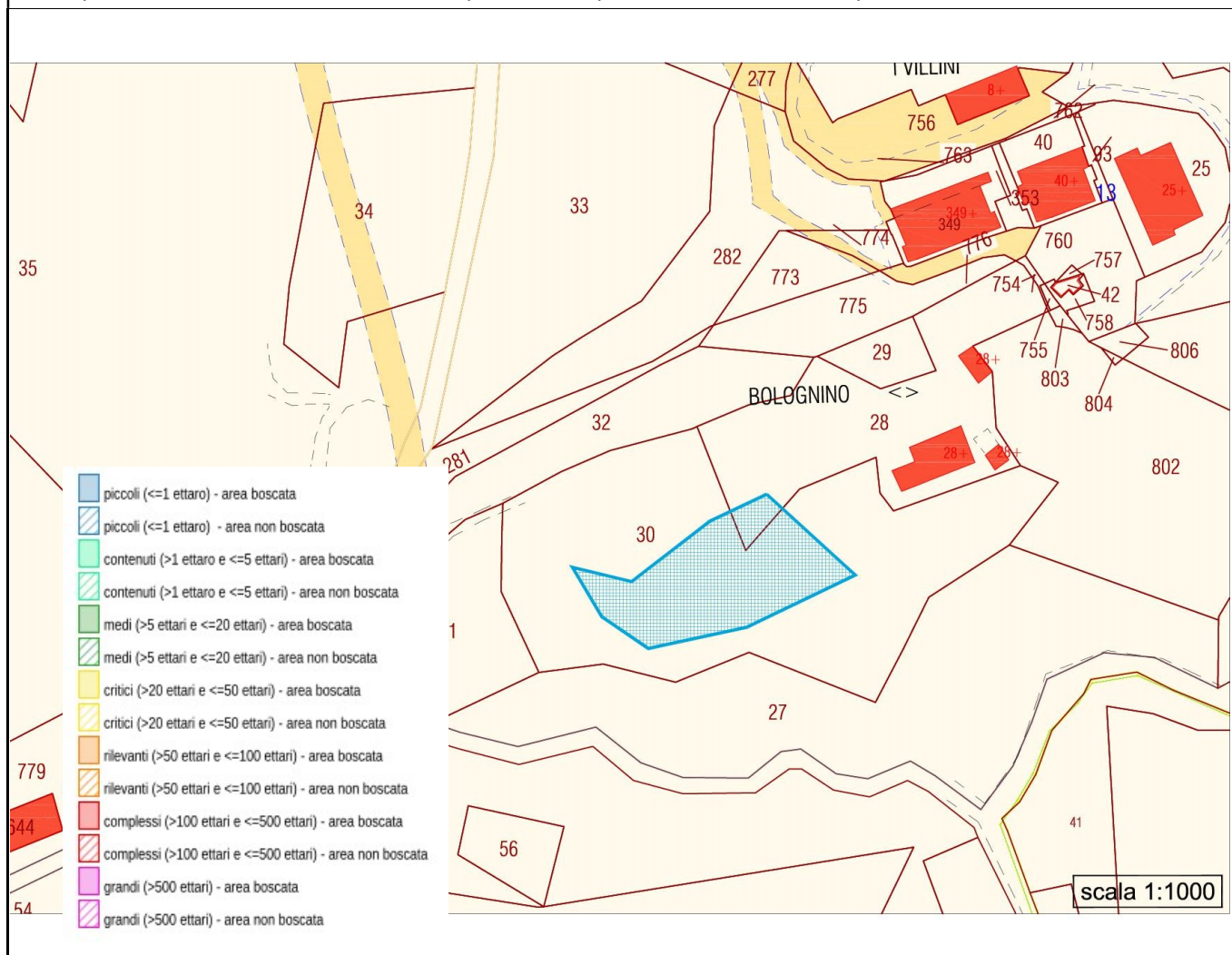
Totale superficie percorsa da fuoco ha. 00.11.51

**LISTA DELLE PARTICELLE CATASTALI INTERESSATE**

Codice Nazionale	Foglio	Particella	Subalterno	Allegato	Sviluppo	Particella incendiata mq	Totale particella mq
C407	27	00028		0	0	49	2235
C407	27	00030		0	0	1102	4927

**MAPPA CATASTALE**

con perimetrazione dell'incendio e campiture delle particelle intere e delle porzioni interessate dall'incendio





COMUNE DI CAVRIGLIA  
Provincia di Arezzo  
AREA URBANISTICA  
Ufficio Ambiente

V.le Principe di Piemonte, 9  
52022, tel. 055966971  
fax 055966503  
Part.IVA 00242200517

<b>Comune di CAVRIGLIA</b>	<b>LOCALITA' Bomba</b>	
Data rilievo	04/08/2022	
Totale superficie percorsa da fuoco:	ha 00.11.51	
<b>Data aggiornamento:</b>	<b>20/04/2023</b>	
LIMITAZIONI E VINCOLI		
TIPOLOGIE DEL SUOLO	LIMITAZIONI/VINCOLI	NON APPLICABILE OPPURE DATA SCADENZA VINCOLO
<i>Sia nei boschi percorsi dal fuoco e, sia nella fascia entro 50 mt. da tali boschi, nei soli pascoli percorsi dal fuoco, fatte salve le opere pubbliche, le opere necessari all'AIB e quanto previsto negli strumenti urbanistici approvati precedentemente al verificarsi dell'incendio</i>	è vietata per un periodo di venti anni , la realizzazione di edifici o di strutture e infrastrutture finalizzate ad insediamenti civili ed attività produttive [art. 76 comma 5 lettera b) L.R. 39/2000 s.m.i. ] articolo applicabile per aree interessate da incendi successivi al 27/12/2012 [L.R. 80/2012]	<b>04/08/2042</b>
	è vietata per un periodo di quindici anni , ogni trasformazione del bosco in altra qualità di coltura [art. 76 comma 5 lettera a) L.R. 39/2000 s.m.i.]	<b>04/08/2037</b>
	<del>è vietata per un periodo di dieci anni , la realizzazione di edifici o di strutture e infrastrutture finalizzate ad insediamenti civili ed attività produttive [art. 76 comma 5 lettera b) L.R. 39/2000 s.m.i. ] articolo applicabile per aree interessate da incendi precedenti al 27/12/2012 [L.R. 80/2012]</del>	<b>NON APPLICABILE</b>
<i>Nei boschi percorsi da incendi</i>	è vietato per dieci anni , il pascolo di qualsiasi specie di bestiame , fatte salve le deroghe previste dal regolamento forestale in caso di favorevole ricostituzione del soprassuolo boschivo [art. 76 comma 4 lettera a) L.R. 39/2000 s.m.i.]	<b>04/08/2032</b>
	è vietato per cinque anni l'esercizio dell'attività venatoria , qualora la superficie bruciata sia superiore ad ettari uno , in presenza della tabellazione realizzata con le modalità definite nel piano AIB. [art. 76 comma 4 lettera b) L.R. 39/2000 s.m.i.]	<b>04/08/2027</b>
<i>Sia nei boschi percorsi dal fuoco che nei pascoli situati entro 50 metri dai boschi percorsi dal fuoco,</i>	sono vietate, per cinque anni , le attività di rimboschimento e di ingegneria ambientale sostenute con risorse finanziarie pubbliche , salvo specifica autorizzazione concessa dal Ministro dell'ambiente, per le aree naturali protette statali, o dalla Regione negli altri casi, per accertate situazioni di dissesto idrogeologico e nelle situazioni in cui sia urgente un intervento per la tutela di particolari valori ambientali o paesaggistici. [art. 76 comma 7 L.R. 39/2000 s.m.i.]	<b>04/08/2027</b>



COMUNE DI CAVRIGLIA  
Provincia di Arezzo  
AREA URBANISTICA  
Ufficio Ambiente

V.le Principe di Piemonte, 9  
52022, tel. 055966971  
fax 055966503  
Part.IVA 00242200517

ELENCO INCENDI BOSCHIVI RELATIVI ALL'ANNUALITA'  
**2023**

Regione TOSCANA

Provincia di AREZZO

**Comune di CAVRIGLIA**

**Località SAN PANCRAZIO**

Data incendio:

30/07/2023

Superficie boschiva percorsa dal fuoco

ha. 0.0302

Superficie non boschiva percorsa da fuoco

ha. 0.5430

Di cui superficie a pascolo percorsa da fuoco

ha.

Totale superficie percorsa da fuoco

ha. 0.5734

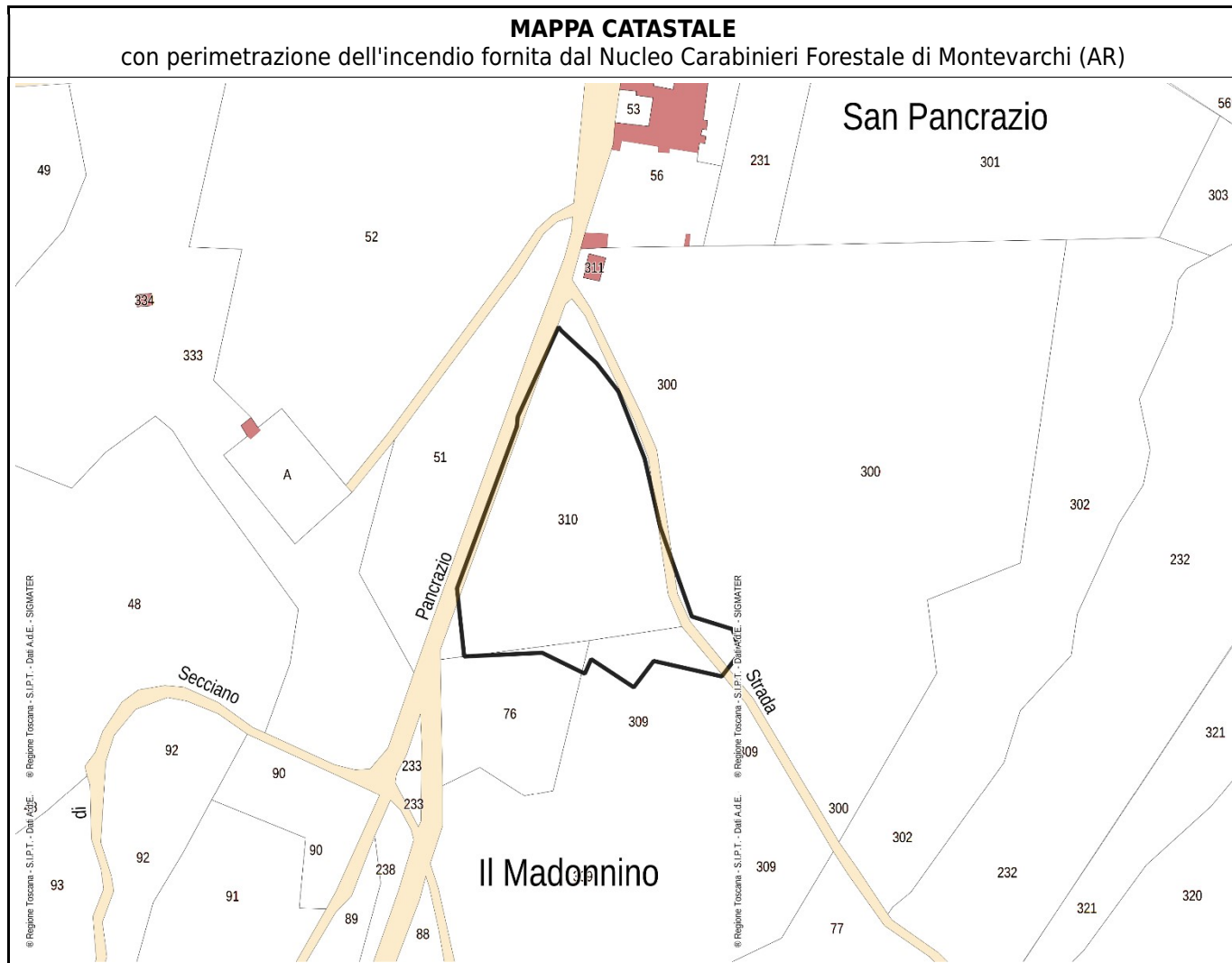
**LISTA DELLE PARTICELLE CATASTALI INTERESSATE**

Codice Nazionale	Foglio	Particella	Subalterno	Allegato	Sviluppo	Particella incendiata mq	Totale particella mq
C407	39	00076		0	0	136.34	1852.78
C407	39	00300		0	0	153.43	18920.28
C407	39	00309		0	0	492.15	13468.26
C407	39	00310		0	0	4725.74	5016.44



COMUNE DI CAVRIGLIA  
Provincia di Arezzo  
AREA URBANISTICA  
Ufficio Ambiente

V.le Principe di Piemonte, 9  
52022, tel. 055966971  
fax 055966503  
Part.IVA 00242200517



Comune di CAVRIGLIA	Località SAN PANCRAZIO
Data rilievo	30/07/2023
Totale superficie percorsa da fuoco:	ha 0.5734
<b>Data aggiornamento:</b>	<b>09/04/2024</b>



COMUNE DI CAVRIGLIA  
Provincia di Arezzo  
AREA URBANISTICA  
Ufficio Ambiente

V.le Principe di Piemonte, 9  
52022, tel. 055966971  
fax 055966503  
Part.IVA 00242200517

Comune di CAVRIGLIA		Località SAN PANCRAZIO
LIMITAZIONI E VINCOLI		
Tipologie del suolo	Limitazioni/vincoli	NON APPLICABILE oppure DATA SCADENZA VINCOLO
<i>Sia nei boschi percorsi dal fuoco e, sia nella fascia entro 50 mt. da tali boschi, nei soli pascoli percorsi dal fuoco, fatte salve le opere pubbliche, le opere necessari all'AIB e quanto previsto negli strumenti urbanistici approvati precedentemente al verificarsi dell'incendio</i>	è vietata per un periodo di venti anni , la realizzazione di edifici o di strutture e infrastrutture finalizzate ad insediamenti civili ed attività produttive [art. 76 comma 5 lettera b) L.R. 39/2000 s.m.i.   articolo applicabile per aree interessate da incendi successivi al 27/12/2012 [L.R. 80/2012]	<b>30/07/2043</b>
	è vietata per un periodo di quindici anni , ogni trasformazione del bosco in altra qualità di coltura [art. 76 comma 5 lettera a) L.R. 39/2000 s.m.i.]	<b>30/07/2038</b>
	<del>è vietata per un periodo di dieci anni , la realizzazione di edifici o di strutture e infrastrutture finalizzate ad insediamenti civili ed attività produttive [art. 76 comma 5 lettera b) L.R. 39/2000 s.m.i.   articolo applicabile per aree interessate da incendi precedenti al 27/12/2012 [L.R. 80/2012]</del>	<b>NON APPLICABILE</b>
<i>Nei boschi percorsi da incendi</i>	è vietato per dieci anni , il pascolo di qualsiasi specie di bestiame , fatte salve le deroghe previste dal regolamento forestale in caso di favorevole ricostituzione del soprassuolo boschivo [art. 76 comma 4 lettera a) L.R. 39/2000 s.m.i.]	<b>30/07/2033</b>
	è vietato per cinque anni l'esercizio dell'attività venatoria , qualora la superficie bruciata sia superiore ad ettari uno , in presenza della tabellazione realizzata con le modalità definite nel piano AIB. [art. 76 comma 4 lettera b) L.R. 39/2000 s.m.i.]	<b>30/07/2028</b>
<i>Sia nei boschi percorsi dal fuoco che nei pascoli situati entro 50 metri dai boschi percorsi dal fuoco,</i>	sono vietate, per cinque anni , le attività di rimboscimento e di ingegneria ambientale sostenute con risorse finanziarie pubbliche , salvo specifica autorizzazione concessa dal Ministro dell'ambiente, per le aree naturali protette statali, o dalla Regione negli altri casi, per accertate situazioni di dissesto idrogeologico e nelle situazioni in cui sia urgente un intervento per la tutela di particolari valori ambientali o paesaggistici. [art. 76 comma 7 L.R. 39/2000 s.m.i.]	<b>30/07/2028</b>



COMUNE DI CAVRIGLIA  
Provincia di Arezzo  
AREA URBANISTICA  
Ufficio Ambiente

V.le Principe di Piemonte, 9  
52022, tel. 055966971  
fax 055966503  
Part.IVA 00242200517

**ELENCO DEGLI INCENDI BOSCHIVI CENSITI NEL TERRITORIO DEL COMUNE DI CAVRIGLIA  
PER L'ANNO 2024**

**NON RISULTANO EVENTI DI INCENDI BOSCHIVI PER QUESTA ANNUALITA'**



COMUNE DI CAVRIGLIA  
Provincia di Arezzo  
AREA URBANISTICA  
Ufficio Ambiente

V.le Principe di Piemonte, 9  
52022, tel. 055966971  
fax 055966503  
Part.IVA 00242200517

## ELENCO DEGLI INCENDI BOSCHIVI CENSITI NEL TERRITORIO DEL COMUNE DI CAVRIGLIA PER L'ANNO 2025

Regione TOSCANA							
Provincia di AREZZO							
<b>Comune di CAVRIGLIA</b>				<b>Località BELLOSGUARDO</b>			
Data incendio:				25/06/2025			
Superficie boschiva percorsa dal fuoco				ha. 0.0000			
Superficie non boschiva percorsa da fuoco				ha. 3.3129			
Di cui superficie a pascolo percorsa da fuoco				ha. 0.0000			
Totale superficie percorsa da fuoco				ha. 3.3129			
<b>LISTA DELLE PARTICELLE CATASTALI INTERESSATE</b>							
Codice Nazionale	Foglio	Particella	Subalterno	Allegato	Sviluppo	Particella incendiata mq	Totale particella mq
C407	31	00055		0	0	32868.64	57395.00
C407	31	00206		0	0	15.76	8399.00
C407	31	00280		0	0	241.18	2491.00



**MAPPA CATASTALE**  
**con perimetrazione (in rosso) dell'incendio fornita dal Nucleo Carabinieri**  
**Forestale di Montevarchi (AR)**



Poiché l'area percorsa da fuoco non è area boscata, né sono interessate aree pascolive situate entro una fascia di 50 metri da boschi, non si possono applicare i divieti e le prescrizioni previsti ai sensi della L.R. n. 39/2000 e s.m.i.



COMUNE DI CAVRIGLIA  
Provincia di Arezzo  
AREA URBANISTICA  
Ufficio Ambiente

V.le Principe di Piemonte, 9  
52022, tel. 055966971  
fax 055966503  
Part.IVA 00242200517

Regione TOSCANA

Provincia di AREZZO

**Comune di CAVRIGLIA**

**Località MULINA**

Data incendio:

16/07/2025

Superficie boschiva percorsa dal fuoco

ha. 0.0000

Superficie non boschiva percorsa da fuoco

ha. 0.1089

Di cui superficie a pascolo percorsa da fuoco

ha. 0.0000

Totale superficie percorsa da fuoco

ha. 0.1089

**LISTA DELLE PARTICELLE CATASTALI INTERESSATE**

Codice Nazionale	Foglio	Particella	Subalterno	Allegato	Sviluppo	Particella incendiata mq	Totale particella mq
C407	59	00320		0	0	1089.49	21164.00

**MAPPA CATASTALE**

**con perimetrazione (in rosso) dell'incendio fornita dal Nucleo Carabinieri Forestale di Montevarchi (AR)**





COMUNE DI CAVRIGLIA  
Provincia di Arezzo  
AREA URBANISTICA  
Ufficio Ambiente

V.le Principe di Piemonte, 9  
52022, tel. 055966971  
fax 055966503  
Part.IVA 00242200517

Poiché l'area percorsa da fuoco non è area boscata, né sono interessate aree pascolive situate entro una fascia di 50 metri da boschi, non si possono applicare i divieti e le prescrizioni previsti ai sensi della L.R. n. 39/2000 e s.m.i.



COMUNE DI CAVRIGLIA  
Provincia di Arezzo  
AREA URBANISTICA  
Ufficio Ambiente

V.le Principe di Piemonte, 9  
52022, tel. 055966971  
fax 055966503  
Part.IVA 00242200517

Regione TOSCANA

Provincia di AREZZO

**Comune di CAVRIGLIA**

**Località RIBACCHI**

Data incendio:

17/07/2025

Superficie boschiva percorsa dal fuoco

ha. 0.0000

Superficie non boschiva percorsa da fuoco

ha. 0.0166

Di cui superficie a pascolo percorsa da fuoco

ha. 0.0000

Totale superficie percorsa da fuoco

ha. 0.0166

**LISTA DELLE PARTICELLE CATASTALI INTERESSATE**

Codice Nazionale	Foglio	Particella	Subalterno	Allegato	Sviluppo	Particella incendiata mq	Totale particella mq
C407	51	00008		0	0	78.62	4374.00
C407	51	00166		0	0	87.60	1952.00

**MAPPA CATASTALE**

**con perimetrazione (in rosso) dell'incendio fornita dal Nucleo Carabinieri Forestale di Monteverchi (AR)**





COMUNE DI CAVRIGLIA  
Provincia di Arezzo  
AREA URBANISTICA  
Ufficio Ambiente

V.le Principe di Piemonte, 9  
52022, tel. 055966971  
fax 055966503  
Part.IVA 00242200517

Poiché l'area percorsa da fuoco non è area boscata, né sono interessate aree pascolive situate entro una fascia di 50 metri da boschi, non si possono applicare i divieti e le prescrizioni previsti ai sensi della L.R. n. 39/2000 e s.m.i.