LEGENDA

- Stato attuale
- Stato di progetto
- Canaletta in terra esistente
- Nuovo pacchetto stradale
- Nuovi alberi da piantare
- Linea telefonica e acquedotto interrati
- Sezione 26 — Intersezione con altra sezione

N.B. : le tracce delle sezioni si trovano nella tavola PDE-TB2

SEZIONE 13

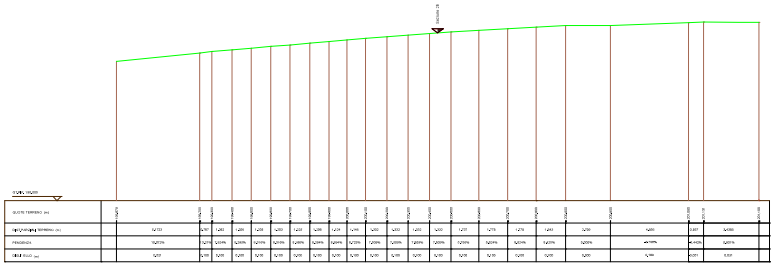

SEZIONE 14

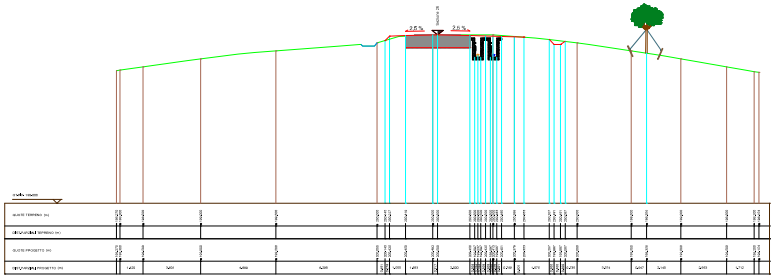

SEZIONE 15

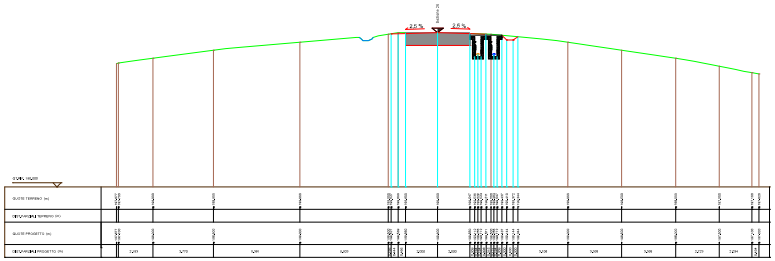

SEZIONE 16

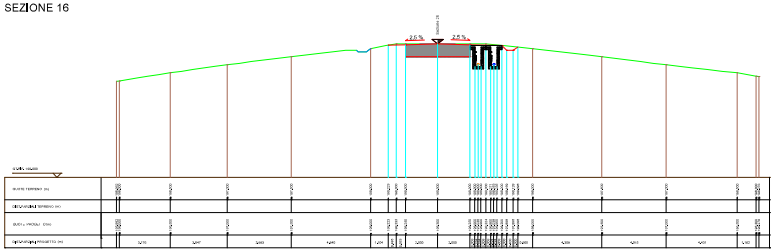

SEZIONE 17

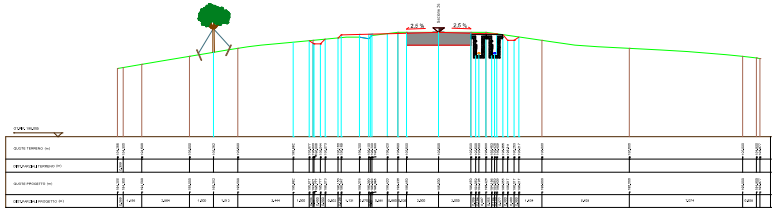

SEZIONE 18

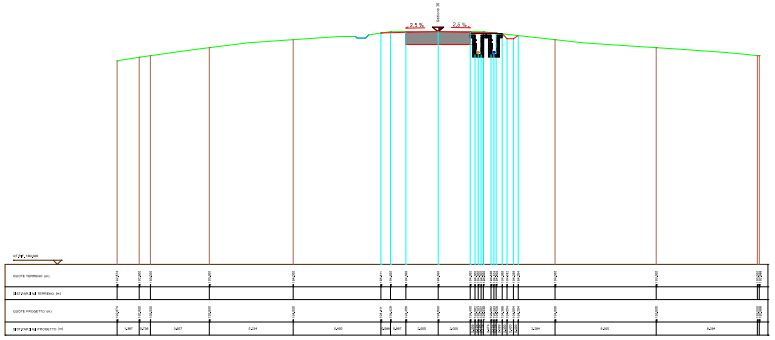

SEZIONE 19

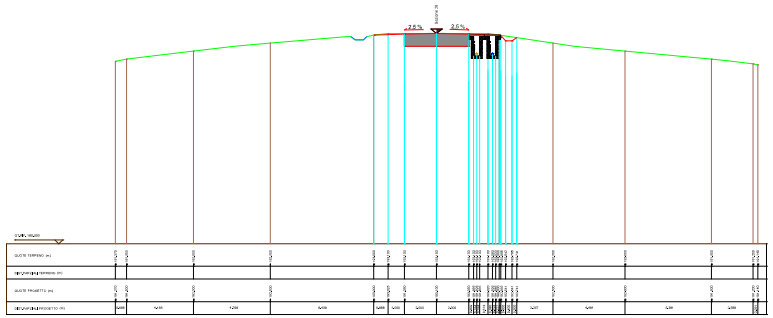

COMUNE DI CAVRIGLIA
PROVINCIA DI AREZZO

2019

TAVOLA
PDE-TB3a
1° REVISIONE VARIANTE

PRIMA PERIZIA DI VARIANTE AL PROGETTO DEFINITIVO ED ESECUTIVO DI STABILIZZAZIONE DEL MOVIMENTO FRANOSO CHE INTERESSA LA STRADA COMUNALE DELLA MONTANINA
località: Montanina

Sezioni stradali nello stato di progetto

COMMITTENTE: Amministrazione Comunale

SCALA 1:100

TERRA & OPERE S.R.L.
SOCIETÀ DI INGEGNERIA
CONSULENZE GEOLOGICHE
DR. GEOL. MICHELE NANI
DR. GEOL. ALESSANDRO BINI
DR. GEOL. GIORGIO CUTROPIA
SEDE LEGALE
VIA DELLA FIERA, 14
52037 SANSEPOLCRO
TEL. 0575/741144 - FAX 0575/741950
e-mail
terraeopere@terraeopere.com
SEDE OPERATIVA
LOCALITÀ BUITI, 117
52037 SANSEPOLCRO (AR)
TEL. 0575/742380 - FAX 0575/742180
e-mail
terraeopere@terraeopere.com
PROGETTAZIONE STRUTTURALE
FRANCESCO PALLOTTINI
VIA DELLA FIERA, 14
52037 SANSEPOLCRO (AR)
COORDINATORE DELLA SICUREZZA
IN FASE DI PROGETTAZIONE
GEOM. MARCO MARCHETTI
Sansepolcro

Prima emissione: 04-03-2019 | Revisione n. nil