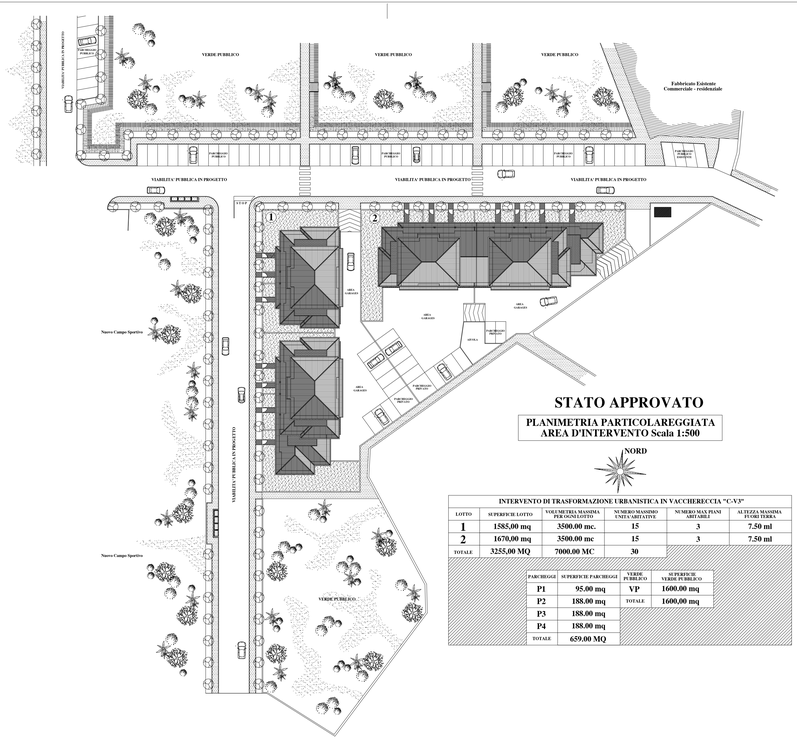

STATO APPROVATO

PLANIMETRIA PARTICOLAREGGIATA
AREA D'INTERVENTO Scala 1:500

NORD

INTERVENTO DI TRASFORMAZIONE URBANISTICA IN VACCHERECCIA "C-V3"

LOTTO	SUPERFICIE LOTTO	VOLUMETRIA MASSIMA PER OGNI LOTTO	NUMERO MASSIMO UNITA' ABITATIVE	NUMERO MAX PIANI ABITABILI	ALTEZZA MASSIMA FUORI TERRA
1	1585,00 mq	3500.00 mc.	15	3	7.50 ml
2	1670,00 mq	3500.00 mc	15	3	7.50 ml
TOTALE	3255,00 MQ	7000.00 MC	30		

PARCHEGGI	SUPERFICIE PARCHEGGI	VERDE PUBBLICO	SUPERFICIE VERDE PUBBLICO
P1	95.00 mq	VP	1600.00 mq
P2	188.00 mq	TOTALE	1600,00 mq
P3	188.00 mq		
P4	188.00 mq		
TOTALE	659.00 MQ		

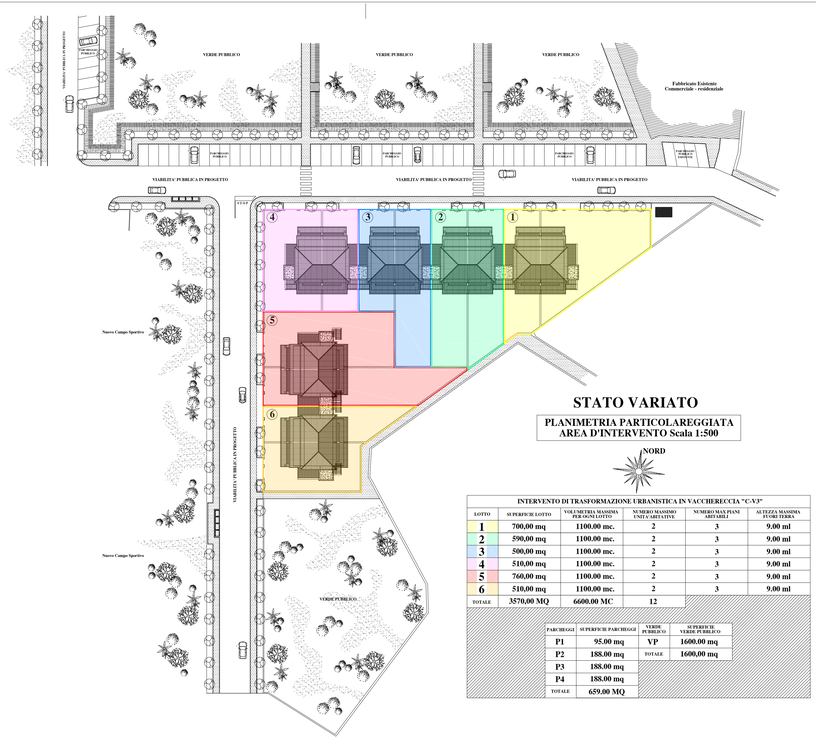

STATO VARIATO

PLANIMETRIA PARTICOLAREGGIATA
AREA D'INTERVENTO Scala 1:500

NORD

INTERVENTO DI TRASFORMAZIONE URBANISTICA IN VACCHERECCIA "C-V3"

LOTTO	SUPERFICIE LOTTO	VOLUMETRIA MASSIMA PER OGNI LOTTO	NUMERO MASSIMO UNITA' ABITATIVE	NUMERO MAX PIANI ABITABILI	ALTEZZA MASSIMA FUORI TERRA
1	700,00 mq	1100.00 mc.	2	3	9.00 ml
2	590,00 mq	1100.00 mc.	2	3	9.00 ml
3	500,00 mq	1100.00 mc.	2	3	9.00 ml
4	510,00 mq	1100.00 mc.	2	3	9.00 ml
5	760,00 mq	1100.00 mc.	2	3	9.00 ml
6	510,00 mq	1100.00 mc.	2	3	9.00 ml
TOTALE	3570,00 MQ	6600.00 MC	12		

PARCHEGGI	SUPERFICIE PARCHEGGI	VERDE PUBBLICO	SUPERFICIE VERDE PUBBLICO
P1	95.00 mq	VP	1600.00 mq
P2	188.00 mq	TOTALE	1600,00 mq
P3	188.00 mq		
P4	188.00 mq		
TOTALE	659.00 MQ		

Comune di Cavriglia
Estratto di Mappa Catastale
Scala 1:2000
Foglio n.25

Comune di Cavriglia
Estratto P.R.G. Scala 1:2000
Comparto CV3

STATO APPROVATO

PLANIMETRIA CON AREE PUBBLICHE
ED AREE PRIVATE Scala 1:500

NORD

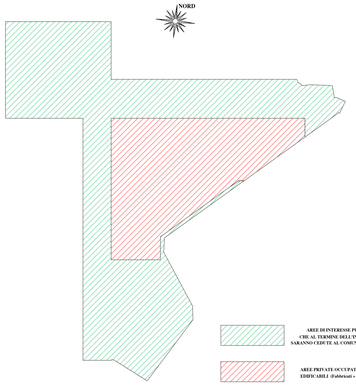

AREE DI INTERESSE PUBBLICO
CHE AL TERMINE DELL'INTERVENTO
SARANNO CEDUTE AL COMUNE DI CAVRIGLIA

AREE PRIVATE OCCUPATE DAI LOTTI
EDIFICABILI (Fabbricati + Aree scoperte)

STATO VARIATO

PLANIMETRIA CON AREE PUBBLICHE
ED AREE PRIVATE Scala 1:500

NORD

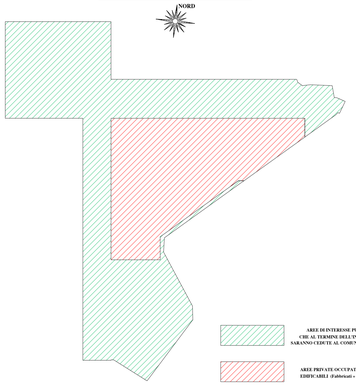

AREE DI INTERESSE PUBBLICO
CHE AL TERMINE DELL'INTERVENTO
SARANNO CEDUTE AL COMUNE DI CAVRIGLIA

AREE PRIVATE OCCUPATE DAI LOTTI
EDIFICABILI (Fabbricati + Aree scoperte)

GTA
Gruppo Tecnico Associato

GTA srl - Gruppo Tecnico Associato srl
Via Nazionale n.4, 50064 Figline e Incisa Valdarno [FI]
Tel. 0558330562 - fax 0558330651
P.IVA 03825420486 - Cod. Fisc. 03825420486
E-mail: info@gta.firenze.it - pec: gruppotecnicoassociato@pec.it - www.gta.firenze.it

DATI GENERALI

COMUNE DI	CAVRIGLIA
PROVINCIA	AREZZO
VIA/LOC.	VACCHERECCIA
PROPRIETA'	IMMOBILIARE ACROS SRL

PROGETTO

VARIANTE B
PIANO DI LOTTIZZAZIONE IN LOCALITA' VACCHERECCIA -
INTERVENTO DI TRASFORMAZIONE URBANISTICA "C-V3"

ELABORATO

PLANIMETRIA GENERALE STATI APPROVATO E VARIATO TABELLA PLANIVOLUMETRICA PLANIMETRIA CON SUDDIVISIONI AREE PUBBLICHE DA CEDERSI E AREE PRIVATE

TAVOLA: A01

SCALA RAPPRESENTAZIONE:

N° ARCHIVIO	FILE	FILE STAMPA
052/2020 C	05220A00lott-v04.dwg	.....
DATA REVISIONE	REVISIONE	DISEGNATORE
22/10/2020	.....	.....

VARIANTE	DATA REVISIONE	DISEGNATORE	REVISIONE	OGGETTO

SPAZIO A DISPOSIZIONE DELL'ENTE PER TIMBRI E FIRME:

FIRME E TIMBRI

PROGETTISTA

Dott. Ing. Federico Bianchi
(Ordine degli ingegneri della provincia di Foggia al n. 2931)

PROGETTISTA

Dott. Arch. Zorsima Vrellani
(Ordine degli Architetti della provincia di Firenze al n. 7327)

PROPRIETA'

A TERMINI DI LEGGE SI RISERVA LA PROPRIETA' DEL PRESENTE ELABORATO CON DIVIETO DI RIPRODUZIONE E/O DIVULGAZIONE A TERZI SENZA SPECIFICA AUTORIZZAZIONE