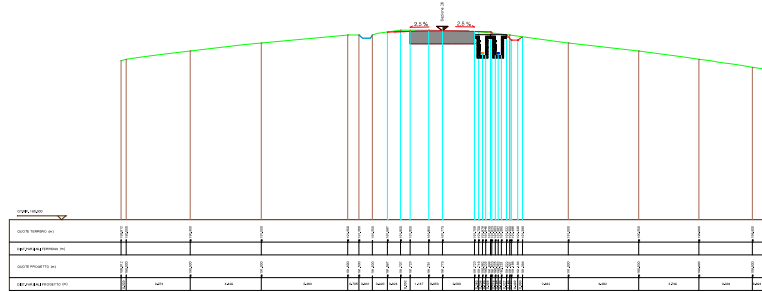


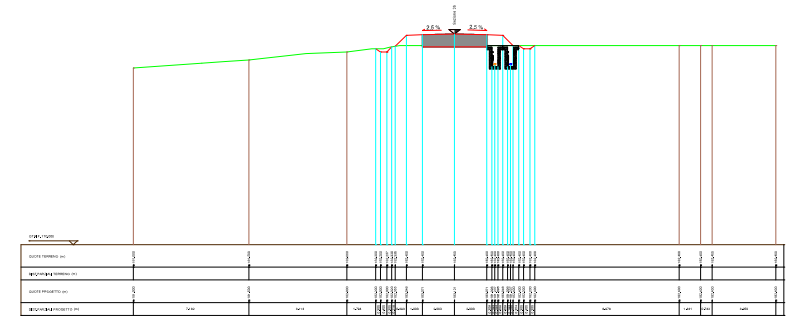
LEGENDA

- Stato attuale
- Stato di progetto
- Canaletta in terra esistente
- Nuovo pacchetto stradale
- Nuovi alberi da piantare
- Linea telefonica e acquedotto interrati
- Intersezione con altra sezione

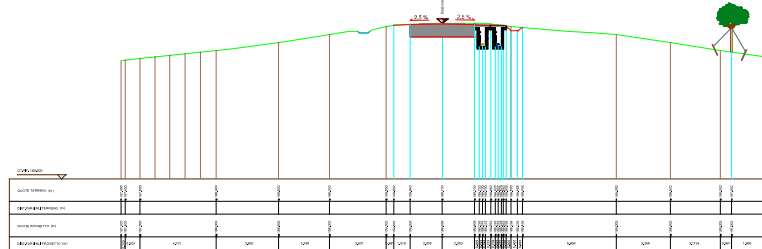
SEZIONE 20



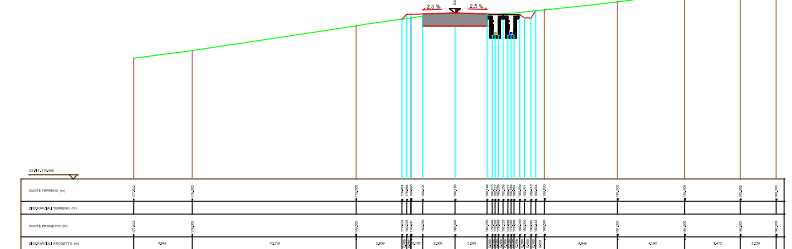
SEZIONE 23



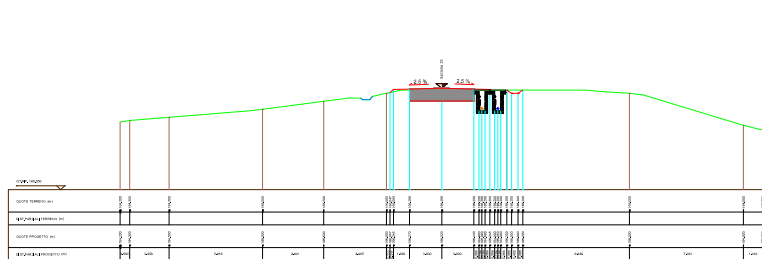
SEZIONE 21



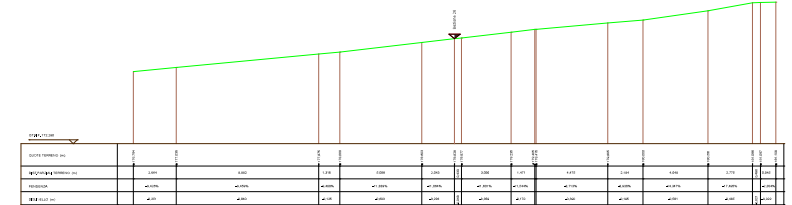
SEZIONE 24



SEZIONE 22



SEZIONE 25



N.B.: le tracce delle sezioni si trovano nella tavola PDE-TB2

COMUNE DI CAVRIGLIA
PROVINCIA DI AREZZO

2019

TAVOLA PDE-TB3b PRIMA PERIODE DI VARIANTE AL PROGETTO DEFINITIVO ED ESECUTIVO DI STABILIZZAZIONE DEL MOVIMENTO FRANOSO CHE INTERESSA LA STRADA COMUNALE DELLA MONTANINA LOCALITÀ: Montanina

Sezioni stradali nello stato di progetto

COMMITTEE: Amministrazione Comunale

SCALA 1:100

TERRA & OPERE S.p.A.
CONSORZIO DI INGEGNERIA
CONSULENZA INgegNERIA

PROGETTO: INGEGNERIA
DIPLOMATO
CANTIERI
CANTIERI

PROGETTO: INGEGNERIA
DIPLOMATO
CANTIERI
CANTIERI

CONFERMA DELLA VERIFICA
PROGETTO: INGEGNERIA
DIPLOMATO
CANTIERI
CANTIERI

DATA EMISSIONE: 04/12/2018 PRODOTTORE: []