






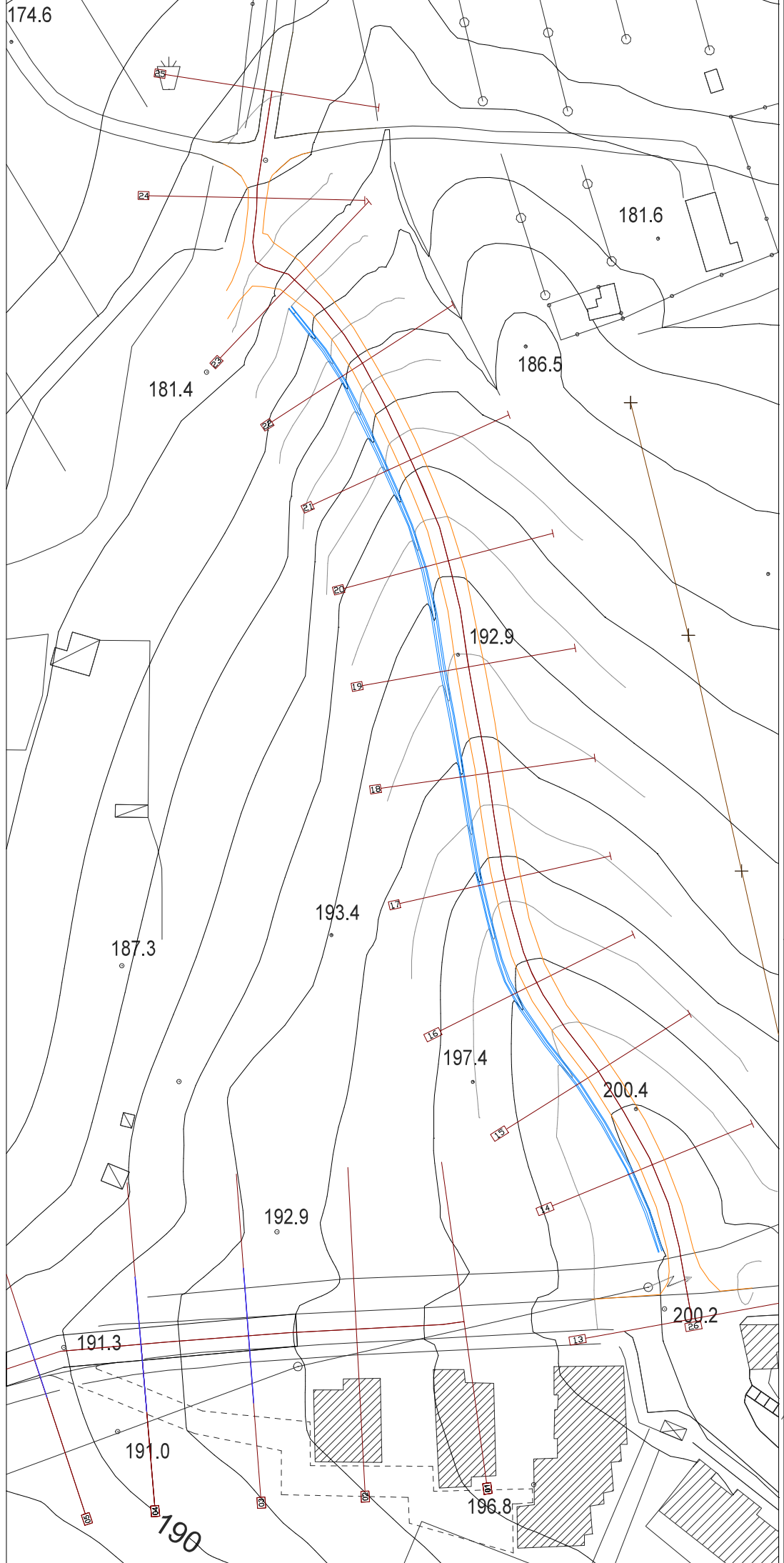


LEGENDA

-  Curva di livello (equidistanza 2 m)
-  Curva di livello ausiliaria (equidistanza 1 m)
-  Pista di cantiere stato attuale
-  Canaletta in terra esistente
-  Tralicci del telefono
-  Traccia di sezione del progetto della strada
-  Sezioni di dettaglio (vedi tavole PE-13d e PE-13e)



COMUNE DI CAVRIGLIA
PROVINCIA DI AREZZO **2019**

TAVOLA
PDE-TA2
Prima Variante

PRIMA VARIANTA AL PROGETTO
DEFINITIVO ED ESECUTIVO DI STABILIZZAZIONE
DEL MOVIMENTO FRANOSO CHE INTERESSA
LA STRADA COMUNALE DELLA MONTANINA
LOCALITÀ: MONTANINA

Planimetria stradale estratto b: stato di rilievo

COMMITTENTE: Amministrazione Comunale **SCALA 1:200**



TERRA & OPERE S.R.L.
Società di ingegneria e architettura
Via S. Maria Maddalena, 10
50014 Arezzo (AR) - Tel. 0573/240001
www.terraeopere.it

PROGETTO: PDE-TA2
AUTORE: Ing. [Nome]
VERIFICATO: Ing. [Nome]
DATA: [Data]