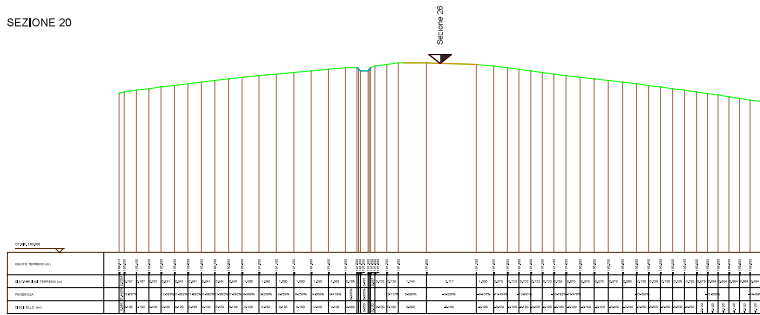


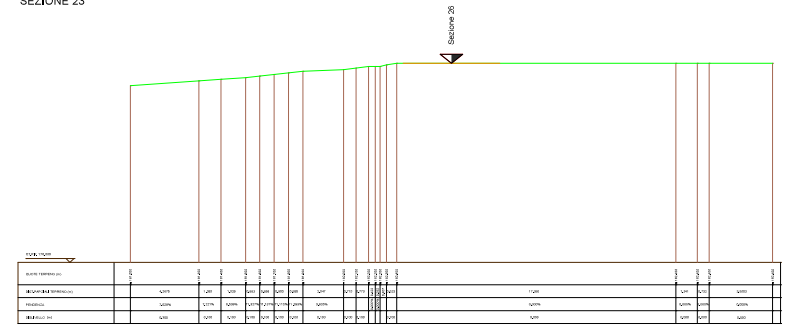
LEGENDA

-  Stato attuale
-  Pista di cantiere
-  Canaletta in terra esistente
-  Intersezione con altra sezione

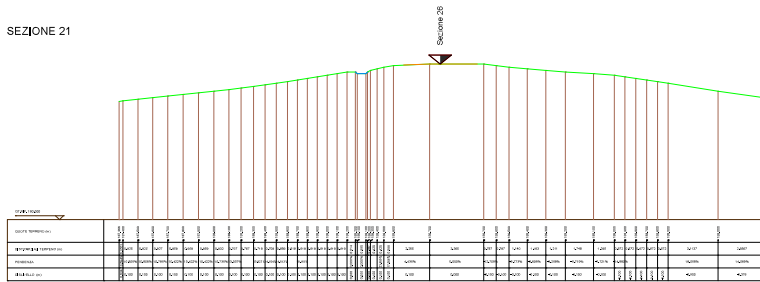
SEZIONE 20



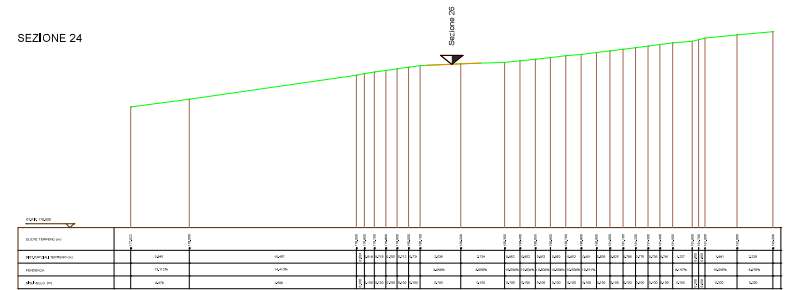
SEZIONE 23



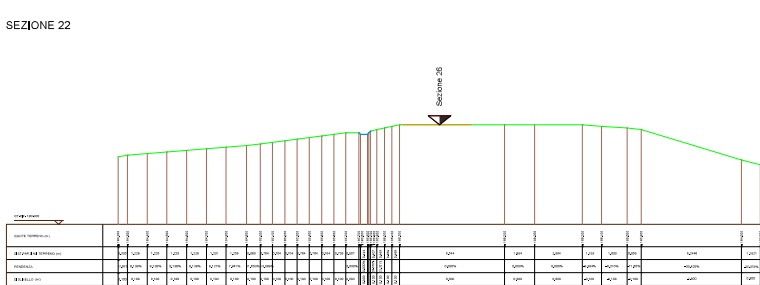
SEZIONE 21



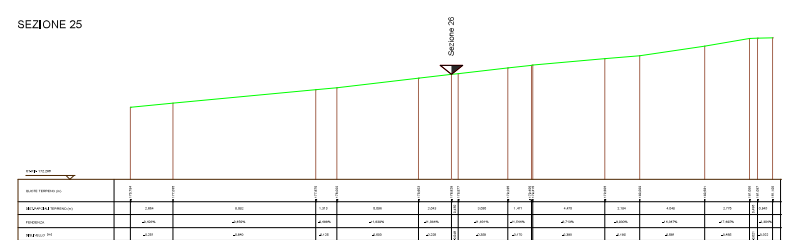
SEZIONE 24



SEZIONE 22



SEZIONE 25



N.B. le tracce delle sezioni si trovano nella tavola PDE-TA2

**COMUNE DI CAVRIGLIA**  
PROVINCIA DI AREZZO

**2019**

**TAVOLA PDE-TA3b** PRIMA PERIPI DI VARIANTE AL PROGETTO DEFINITIVO ED ESECUTIVO DI STABILIZZAZIONE DEL MOVIMENTO FRANOSO CHE INTERESSA LA STRADA COMUNALE DELLA MONTANINA localit  Montanina

Sezioni stradali nello stato attuale

COMMITTENTE: Amministrazione Comunale

SCALA 1:100



**TERRA & OPERE S.R.L.**  
CONSAULENZA INgegNERIA  
CONSAULENZA ARCHITETTURA  
CONSAULENZA PAESAGGISTICA  
CONSAULENZA URBANISTICA  
CONSAULENZA AMBIENTALE  
CONSAULENZA ANTROPICA  
CONSAULENZA ECONOMICA  
CONSAULENZA SOCIALE  
CONSAULENZA CULTURALE  
CONSAULENZA TURISTICA  
CONSAULENZA ENERGETICA  
CONSAULENZA IDRAULICA  
CONSAULENZA IDROLOGICA  
CONSAULENZA METEOROLOGICA  
CONSAULENZA CLIMATICA  
CONSAULENZA SISMICA  
CONSAULENZA GEOTECNICA  
CONSAULENZA GEOMORFOLOGICA  
CONSAULENZA GEOLOGICA  
CONSAULENZA GEOGRAFICA  
CONSAULENZA TOPOGRAFICA  
CONSAULENZA CARTOGRAFICA  
CONSAULENZA FOTOGRAFICA  
CONSAULENZA VIDEOGRAFICA  
CONSAULENZA AUDIOGRAFICA  
CONSAULENZA GRAFICA  
CONSAULENZA PUBLICITARIA  
CONSAULENZA MARKETING  
CONSAULENZA COMMERCIALE  
CONSAULENZA LEGALE  
CONSAULENZA FISCALE  
CONSAULENZA TRIBUTARIA  
CONSAULENZA PENALE  
CONSAULENZA CIVILE  
CONSAULENZA PENALE  
CONSAULENZA TRIBUTARIA  
CONSAULENZA PENALE  
CONSAULENZA CIVILE

CONSAULENZA DELLA CAVRIGLIA  
PIAZZA S. PIETRO 11  
52014 CAVRIGLIA (AR)

DATA EMISSIONE: 04/11/2018 REVISIONE: 01