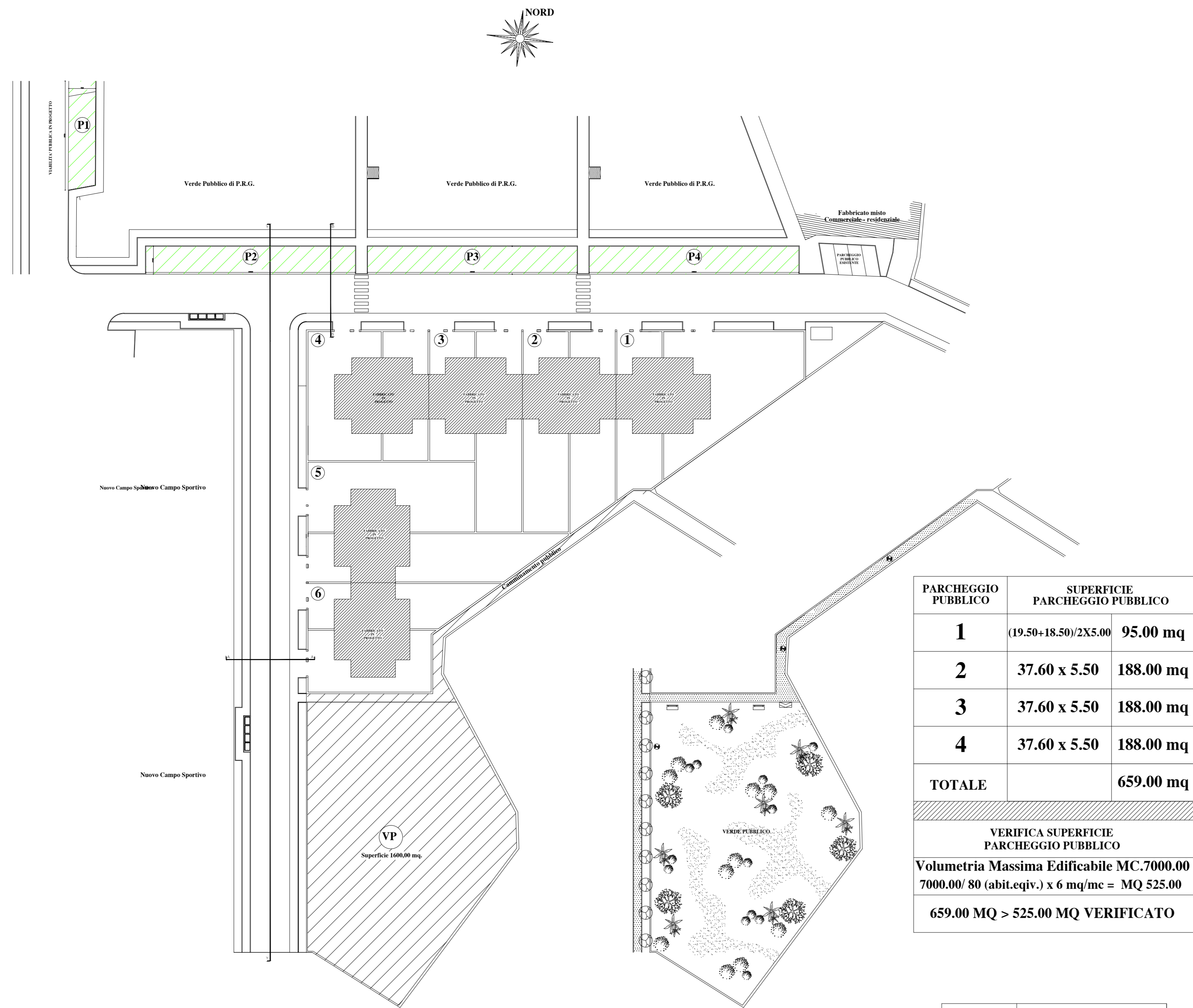


**PLANIMETRIA PARCHEGGI
E VERDE PUBBLICO** Scala 1:500



PARCHEGGIO PUBBLICO	SUPERFICIE PARCHEGGIO PUBBLICO	SUPERFICIE VERDE PUBBLICO
1	(19.50+18.50)X5.00	95.00 mq
2	37.60 x 5.50	188.00 mq
3	37.60 x 5.50	188.00 mq
4	37.60 x 5.50	188.00 mq
TOTALE		659.00 mq

VERDE PUBBLICO	SUPERFICIE VERDE PUBBLICO
VP	1600.00mq
TOTALE	1600.00 MQ

VERIFICA SUPERFICIE VERDE PUBBLICO
 Volumetria Massima Edificabile MC.7000.00
 7000.00/ 80 (abit.eqiv.) x 6 mq/mc = MQ 525.00
1600.00 MQ > 525.00 MQ VERIFICATO

VERIFICA SUPERFICIE PARCHEGGIO PUBBLICO
 Volumetria Massima Edificabile MC.7000.00
 7000.00/ 80 (abit.eqiv.) x 6 mq/mc = MQ 525.00
1600.00 MQ > 525.00 MQ VERIFICATO

ALBERATURA AUTONOMA COMPLETTA
 AL SENSO ARBOREO TIPOLOGIE DEI LUOGHI

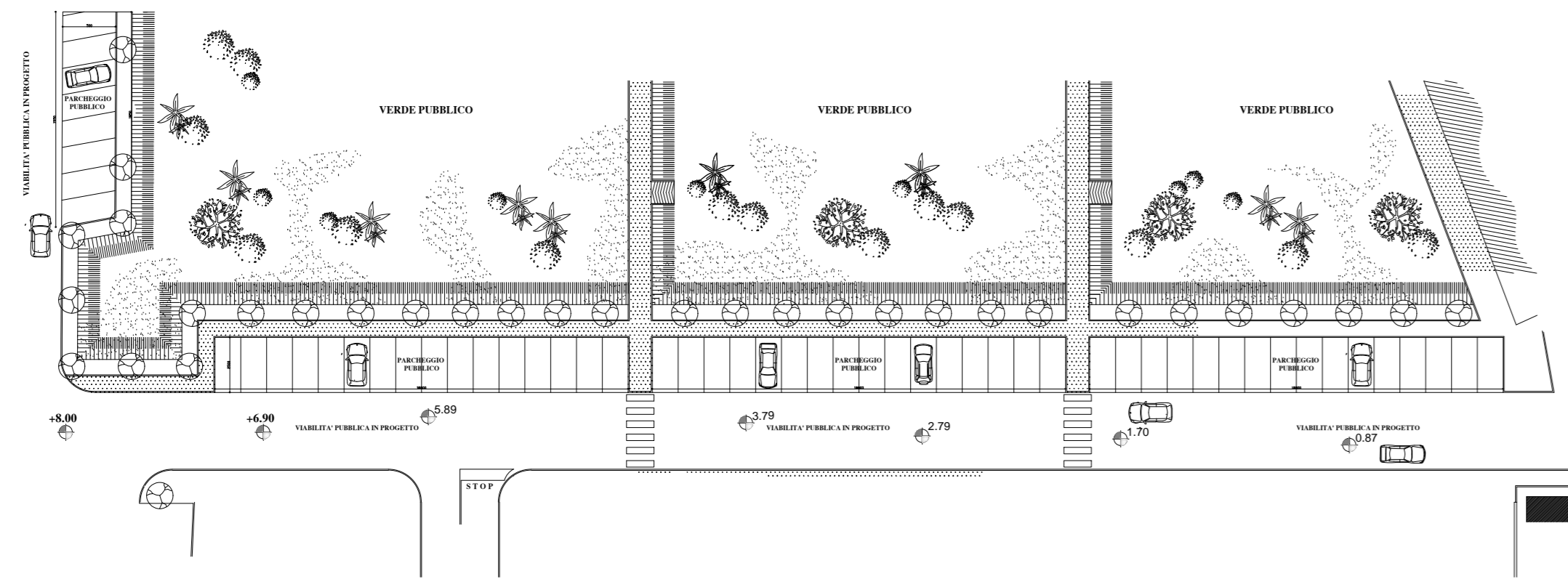
AREE PAVIMENTATE PER ARREDAMENTI ED ACCESSI AL VERDE PUBBLICO

PUNTO LUCE TIPO "A"

PANCHINE

INGRESSO SENZA BARRIERE ARCHITETTONICHE
 BORDO ANCHE PER MEZZI MECANICI PER LA MANUTENZIONE DEL VERDE

AREA SUPERIORE ALL'USO DI TUTTOR
 VERDE PUBBLICO SOSTENUTA CON COPERTURE ERBACEE

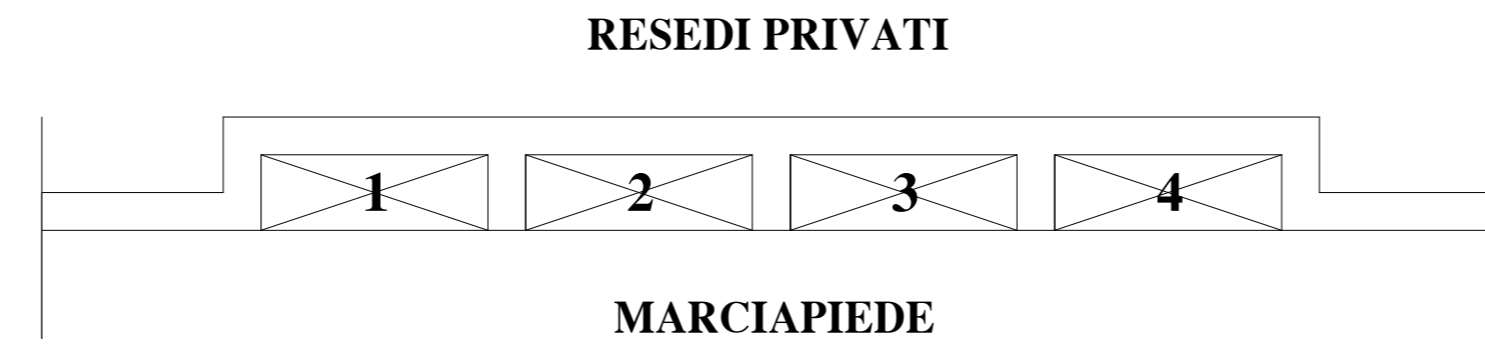


B

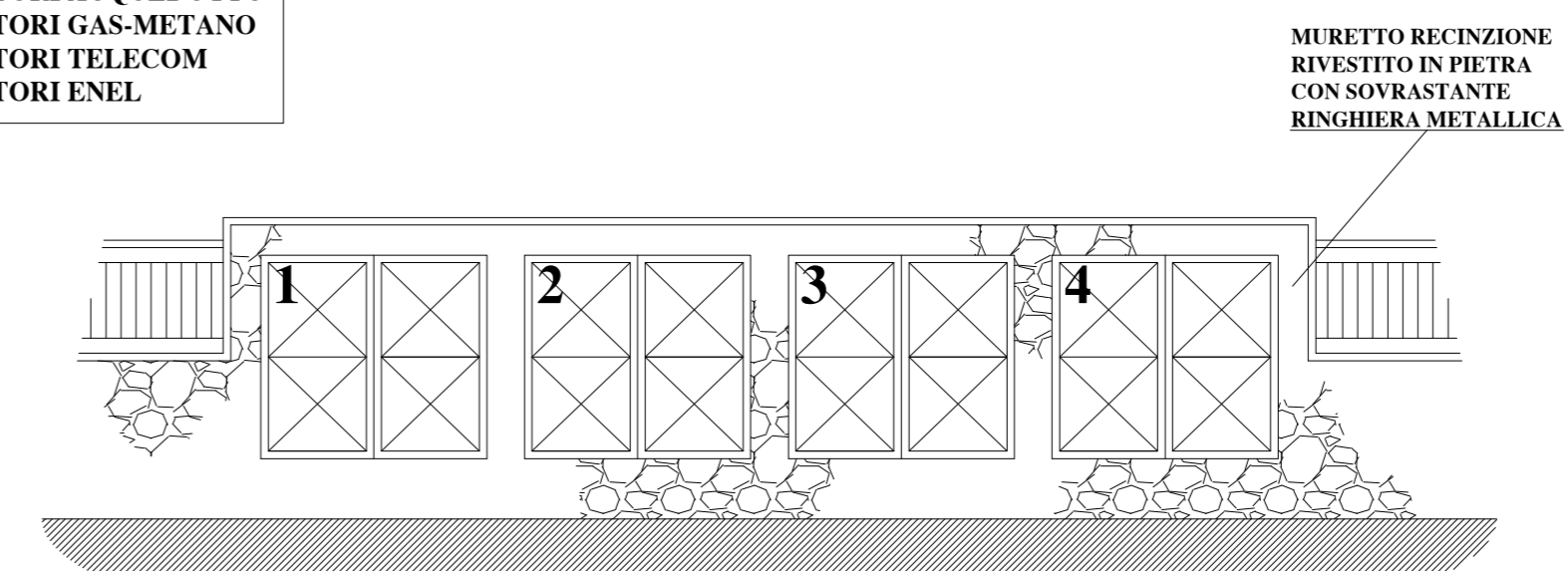
**ELABORATI GRAFICI ZONA ALLOGGI
CENTRALIZZATI UTENZE SINGOLI LOTTI**
SCALA 1:50

LEGENDA

- 1- ALLOGGIO CONTATORI ACQUEDOTTO
- 2- ALLOGGIO CONTATORI GAS-METANO
- 3- ALLOGGIO CONTATORI TELECOM
- 4- ALLOGGIO CONTATORI ENEL



PLANIMETRIA



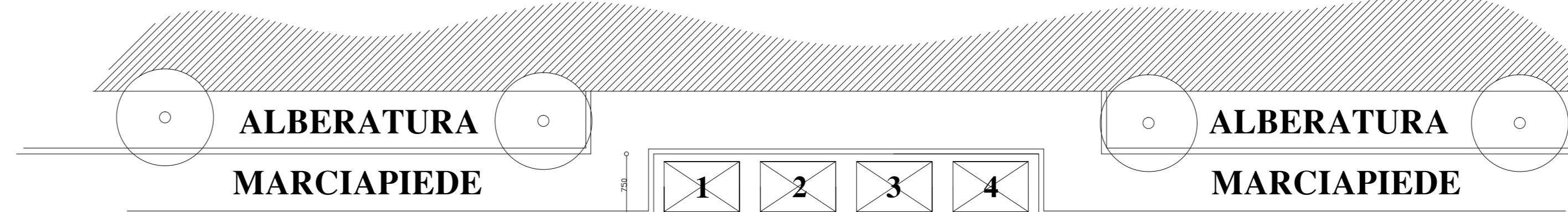
PROSPETTO

C

**ELABORATI GRAFICI ZONA ALLOGGI
CASSONETTI DEI RIFIUTI DIFFERENZIATI**
SCALA 1:100

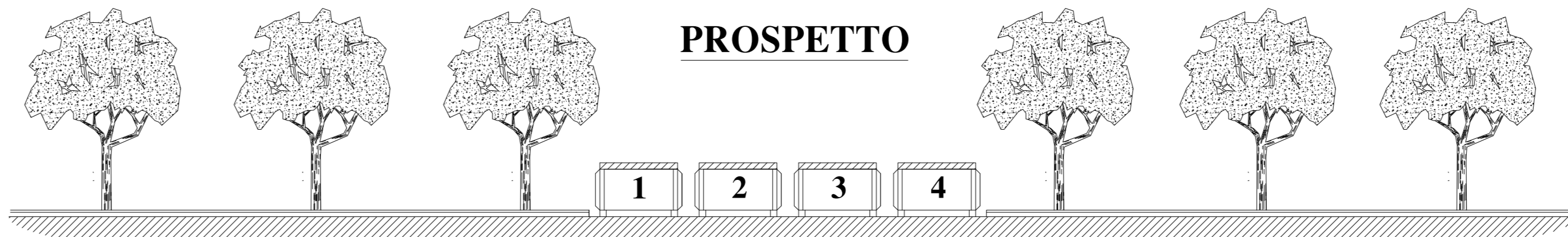
LEGENDA

- 1- RACCOLTA RIFIUTI URBANI INDIFFERENZIATA
- 2- RACCOLTA RIFIUTI URBANI INDIFFERENZIATA
- 3- RACCOLTA CARTA
- 4- MULTIRACCOLTA (Plastica-vetro-lattine)

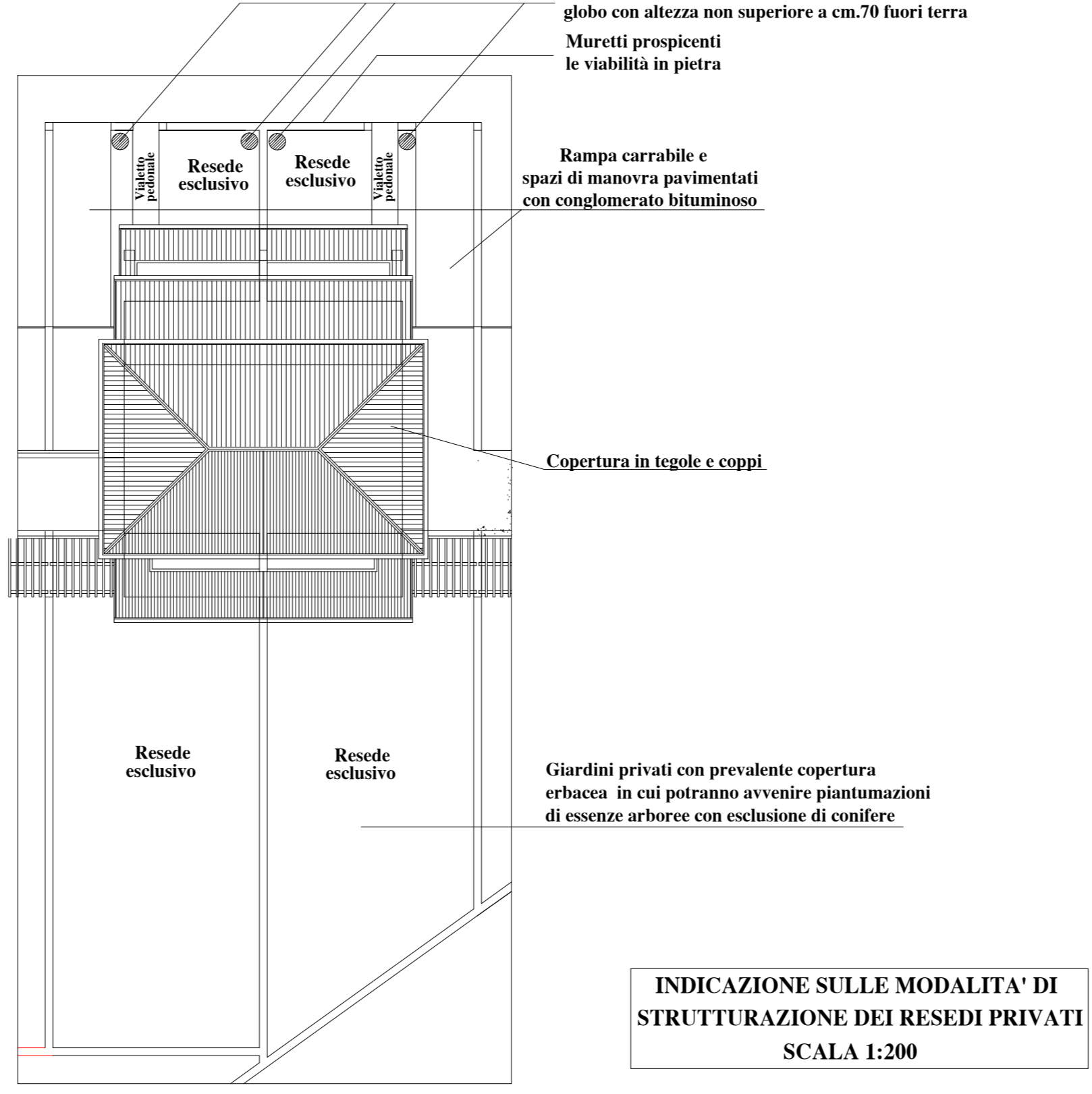


STRADA PUBBLICA

PROSPETTO



D



**INDICAZIONE SULLE MODALITA' DI
STRUTTURAZIONE DEI RESEDI PRIVATI**
SCALA 1:200

GTA srl - Gruppo Tecnico Associato srl
 Via Nazionale n.5 - 00187 Roma (RM)
 Tel. 0658239502 - Fax 0658234851
 P.IVA 02084421000 - Codi. Fisc. 02084421000
 E-mail: info@gta-roma.it - pec: grupptonicoassociato@pec.it - www.gta-roma.it

COMUNE DI CAVRIGLIA
 PROVINCIA AREZZO
 VIALOC. PROPRIETA'

CAVRIGLIA AREZZO
 VACHERECCIA IMMOBILIARE ACROS SRL

VARIANTE B
 PIANO DI LOTTIZZAZIONE IN LOCALITA' VACHERECCIA - INTERVENTO DI TRASFORMAZIONE URBANISTICA "C-V3"

TAVOLA DELLE AREE DESTINATE A VERDE PUBBLICO E PARCHEGGI PARTICOLARI COSTRUTTIVI

A07

PROGETTISTA: **Ing. Federico Bianchi**
(Ordine degli ingegneri della provincia di Poggia n. 231)

PROGETTISTA: **Dot. Arch. Zuzanna Volari**
(Ordine degli architetti della provincia di Firenze n. 7327)

PROPRIETA':