




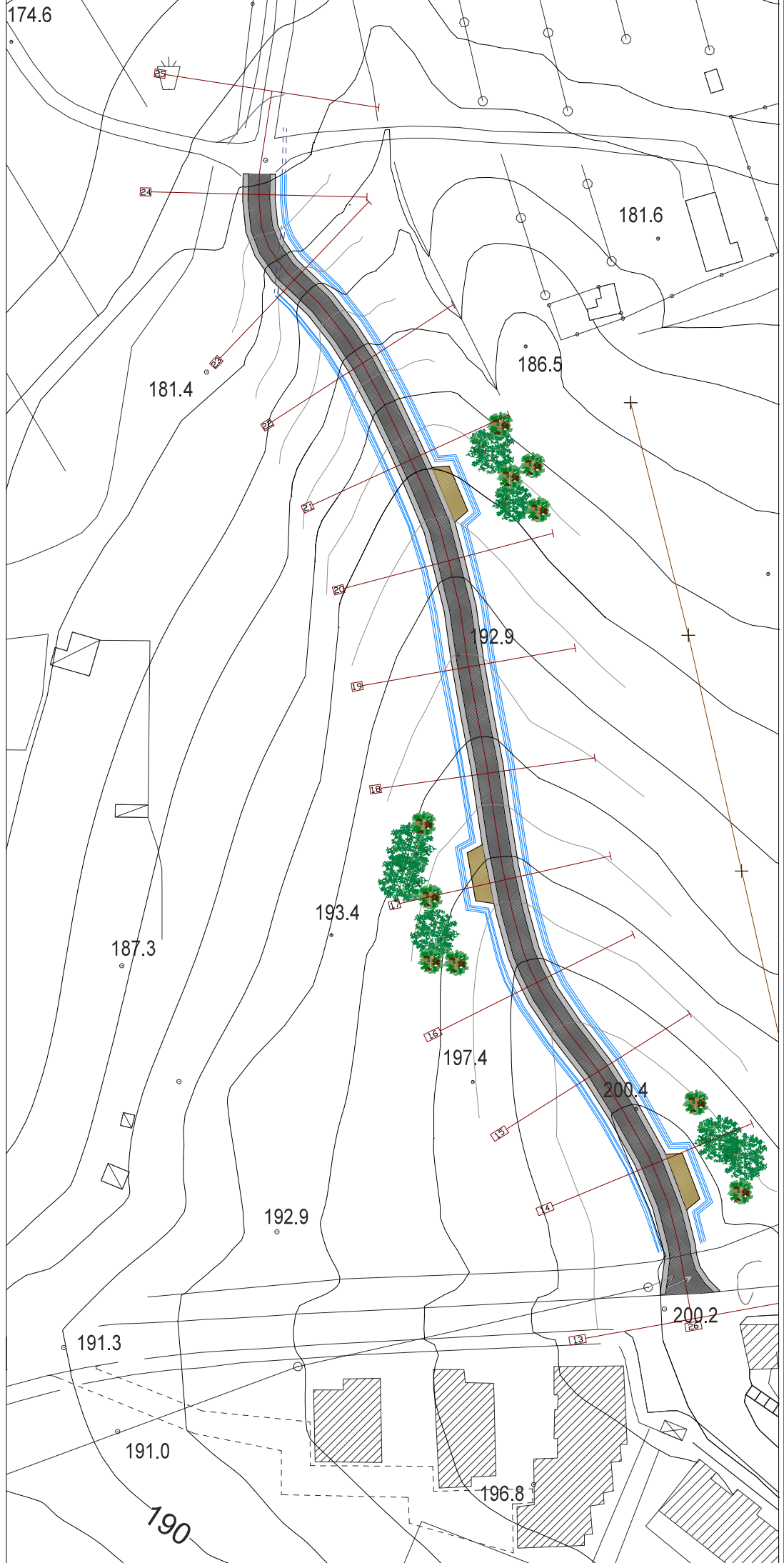


**LEGENDA**

-  Curva di livello (equidistanza 2 m)
-  Curva di livello ausiliaria (equidistanza 1 m)
-  Strada nuova
-  Bianchina
-  Canaletta in terra
-  Tubo conugato Ø = 600
-  Piazzola di sosta
-  Tralci del telefono
-  Quercus robur
-  Acer campestre
-  Traccia di sezione del progetto della strada



COMUNE DI CAVRIGLIA  
PROVINCIA DI AREZZO

**2019**

TAVOLA  
PDE-TB2  
prospetto a pagina

PRIMA PERIPI DI VARIANTE AL PROGETTO  
DEFINITIVO ED ESECUTIVO DI STABILIZZAZIONE  
DEL MOVIMENTO FRANOSO CHE INTERESSA  
LA STRADA COMUNALE DELLA MONTANINA  
loc. Montanina

Planimetria stradale estratto b: stato di progetto

COMMITTENTE: Amministrazione Comunale

SCALA 1:200



**TERRA & OPERE S.R.L.**  
SOCIETA' DI INGEGNERIA  
CONSERVATORE DI BENTONITE

INGEGNERI  
DOTT. ING. GIULIO BENTONI  
DOTT. ING. ANDREA BENTONI  
DOTT. ING. ANDREA BENTONI

PROGETTO  
DOTT. ING. ANDREA BENTONI  
DOTT. ING. ANDREA BENTONI

PRODOTTO  
DOTT. ING. ANDREA BENTONI  
DOTT. ING. ANDREA BENTONI

VERIFICATO  
DOTT. ING. ANDREA BENTONI  
DOTT. ING. ANDREA BENTONI

PRODOTTO  
DOTT. ING. ANDREA BENTONI  
DOTT. ING. ANDREA BENTONI